

HIRDETMÉNY

Alulírott Berki Gyula József (lakcím: 7628 Pécs, Arany János utca 13/2.) a Baranya Megyei Kormányhivatal Pécsi Járási Hivatal Agrárügyi Főosztály Földművelésügyi Osztálya a BA-04/FO/00215/2017. sz. határozatában nyilvántartásba vett **Aranymező megnevezésű, 02-506-670-407 kódszámú vadászterület** Aranymező Földtulajdonosi Közösségének képviselője az 1996. évi LV. törvény (Vtv.) 12.§ (13) bek. alapján, hirdetmény közzététele útján földtulajdonosi gyűlés összehívását kezdeményezem.

1. A földtulajdonosi gyűlés ideje és helye:

2026. április 22. 15.00 óra

Székhely (Bicsérdi Faluház, 7671 Bicsérd, Alkotmány u. 1.)

A regisztrációra a földtulajdonosi gyűlést megelőzően, 2026. április 22-én 14.30-15.00 között van lehetőség.

A földtulajdonosi gyűlés napirendi pontjai:

1. Levezető elnök megválasztása,
2. Jegyzőkönyvvezető és hitelesítők megválasztása,
3. Napirend elfogadása,
4. A földtulajdonosi képviselő beszámolója a 2025/2026-os évről, a 2026/2027-i évi költségvetés ismertetése,
5. Döntés az elévülési idő után fel nem vett haszonbérleti díjak felhasználásáról.

2. A hirdetmény közzétevője a vadászterülettel érintett tulajdonosokat a *képviselő formájáról* az alábbiak szerint tájékoztatja:

A földtulajdonosi közösség gyűlésén a vadászterületnek minősülő földterülettel rendelkező földtulajdonosok vehetnek részt. Vadászterületnek minősülő ingatlan esetében csak egy személy tehet érvényesen jognyilatkozatot. Ha az ingatlanak több tulajdonosa van, a tulajdonostársak képviselőikről tulajdoni hányaduk arányában számított szótöbbséggel határoznak.


A tulajdonos, vagy a képviselő határozathozatalra tulajdon-, és képviselői jogának igazolása céljából az alábbi okiratot hozza magával a 79/2004. (V.4.) FVM rendelet (Vhr.) 9. §-ának (3) bekezdése alapján:

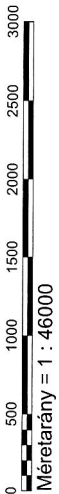
- a) az ingatlan tulajdoni lapjának hiteles másolatát;
- b) az ingatlan tulajdonjogának földhivatali bejegyzéséről szóló határozat eredeti vagy közjegyző által hitelesített másolati példányát;
- c) az ingatlanügyi hatóság által papíralapon, vagy elektronikus adathordozón kiadott földkönyvet, vagy tulajdonosi adatokkal kiegészített földkönyvi kivonatot;
- d) az ingatlanügyi hatóság által papíralapon, vagy elektronikus adathordozón kiadott a tulajdonosok nevét, tulajdoni hányadát, a földrészletek helyrajzi számait, valamint azok területét hektárban tartalmazó összesítőt;
- e) az ingatlan-nyilvántartási adatbázishoz adatátviteli vonalon való csatlakozással számítógépes hálózaton történő adatlekéréssel történő adatbemutatást, vagy a tulajdoni lapról elektronikus formában szolgáltatott nem hiteles másolat helyszíni bemutatását.

Ha a határozathozatal alkalmával a föld tulajdonosa nem személyesen tesz jognyilatkozatot, képviselőtől a 79/2004. (V.4.) FVM rendelet (Vhr.), a Polgári Törvénykönyv képviselői jogra vonatkozó rendelkezéseinek megfelelő és a Vhr. 15. számú mellékletében meghatározott adattartalommal kiállított írásbeli meghatalmazás útján gondoskodhat.

Melléklet: 1 pld. térkép a 02 501 670 407 kódszámú vadászterület érvényes határaitra vonatkozólag

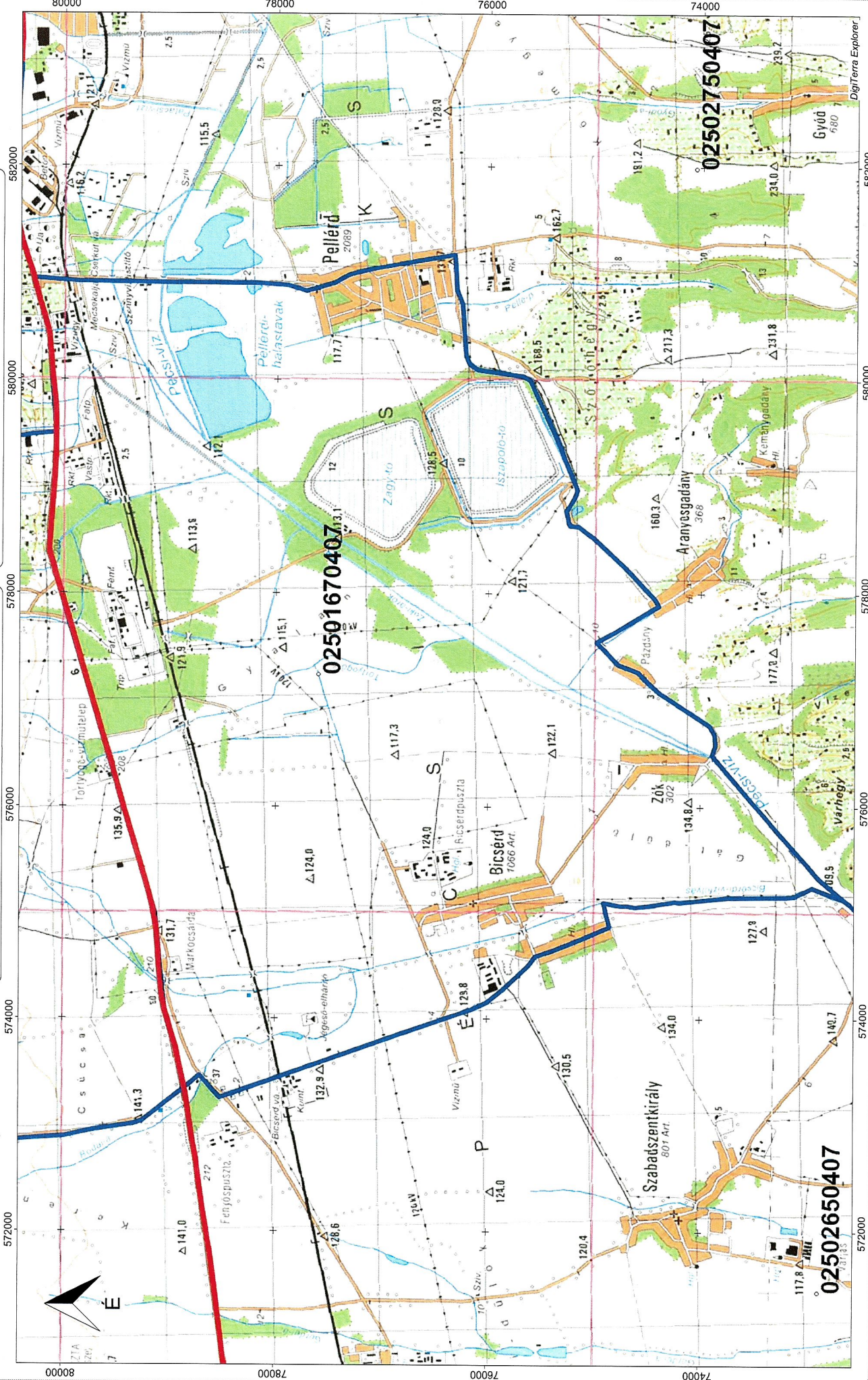
Kelt: Bicsérd, 2026. március 17.


Berki Gyula József
közös képviselő



02501670407

2017.12.07 7:55:41



02501670407

02502750407

02502650407

Digiterra Explorer