

BARANYA VÁRMEGYEI KORMÁNYHIVATAL

Ügyiratszám: 1378-16/2026. **Tárgy:** A Bóly Zrt. Lánycsók-Bácsfapuszta 090/7. hrsz alatti sertéstelep egységes környezethasználati engedélye

Ügyintéző: Geresics Angéla
dr. Váradai Viktor Márk

Telefonszám: 72/795-157 **Mell:** **Th., Te.,L., A.**

HATÁROZAT

A **Bólyi Mezőgazdasági Termelő és Kereskedelmi Zrt.** (7754 Bóly, Ady E. u. 21.; a továbbiakban: Környezethasználó) részére a Lánycsók-Bácsfapuszta 090/7. alatti sertéstelep üzemeltetésére – annak teljes körű környezetvédelmi felülvizsgálata alapján – **a területi környezetvédelmi hatóságként eljáró Baranya Vármegyei Kormányhivatal** (a továbbiakban: Környezetvédelmi Hatóság) az alábbiak szerint

egységes környezethasználati engedélyt

ad.

I.

Általános adatok és előírások

1. A Környezethasználó adatai:

- 1.1. Neve: Bólyi Mezőgazdasági Termelő és Kereskedelmi Zártkörűen Működő Részvénytársaság
- 1.2. Rövid név: Bóly Zrt.
- 1.3. Székhelye: 7754 Bóly, Ady E. u. 21.
- 1.4. Statisztikai számjele: 11002525-0150-114-02
- 1.5. Adószám: 11002525-4-02
- 1.6. Környezetvédelmi Ügyfél Jel: 100 174 034

2. A telephely adatai:

- 2.1. Megnevezése: Lánycsók-Bácsfapuszta Sertéstelep
- 2.2. Telephely címe: 7759 Lánycsók, 090/7 hrsz.
- 2.3. EOY koordináták: X: 72 400 Y: 614 530
- 2.4. Környezetvédelmi Területi Jel_{telephely}: 100 551 269
- 2.5. Környezetvédelmi Területi Jel_{létesítmény}: 102 915 881
- (A telephely részletes adatait a **Th. melléklet** tartalmazza.)

3. A tevékenység adatai:

3.1. Megnevezése: „Nagy létszámú állattartás, intenzív baromfi- vagy sertéstenyésztés, 2000 férőhely (30 kg-on felüli) sertések számára”

[a környezeti hatásvizsgálati és az egységes környezethasználati engedélyezési eljárásról szóló 314/2005. (XII. 25.) Korm. rendelet (a továbbiakban: R.) 2. számú melléklet 11. b) pontja szerint]

3.2. TEÁOR08 kód: 0146 Sertéstenyésztés

3.3. NOSE-P kód: 110.05 Trágyakezelés

3.4. Engedélyezett kapacitása:

| Megnevezése | Száma (db) | Férőhely összesen (db) |
|--------------|------------|------------------------|
| Nevelőépület | 4 | 16500 |

(A tevékenység további adatait a **Te. melléklet** tartalmazza.)

4. A tevékenység végzésének általános követelményei

4.1. A Környezethasználónak a környezetszennyezés megelőzése, illetőleg a környezet terhelésének csökkentése érdekében, az elérhető legjobb technika alkalmazásával a tevékenységet úgy kell végezni, a berendezéseket úgy kell működtetni, hogy a kibocsátásai megfeleljenek az egységes környezethasználati engedélyben foglaltaknak. A Környezethasználónak az elérhető legjobb technika alkalmazásával intézkednie kell:

- 4.1.1. a környezetterhelést okozó anyagok felhasználásának csökkentéséről,
- 4.1.2. a tevékenységhez szükséges anyag és energia hatékony felhasználásáról,
- 4.1.3. a kibocsátások megelőzéséről, illetőleg az elérhető legkisebb mértékűre csökkentéséről,
- 4.1.4. a hulladékképződés megelőzéséről, illetve – a hulladékhierarchia elsőbbségi sorrendjének megfelelően – a keletkező hulladék mennyiségének és veszélyességének csökkentéséről, a hulladék újrahasználatra való előkészítéséről, újrafeldolgozásáról, egyéb hasznosításáról, ártalmatlanításáról,
- 4.1.5. a környezeti hatással járó balesetek megelőzéséről és ezek bekövetkezése esetén a környezeti következmények csökkentéséről,
- 4.1.6. a tevékenység felhagyása esetén a környezetszennyezés, illetve környezetkárosítás megakadályozásáról, valamint az esetlegesen károsodott környezet helyreállításáról.

4.2. Jelen engedély az I./3.4. pontjaiban meghatározott maximális kapacitásra vonatkozik.

4.3. A telepi tevékenységet érintő, a Környezethasználó által tervezett változtatások csak a Környezetvédelmi Hatóságnak a jelen engedély módosítása tárgyában előzetesen meghozott, végleges határozata alapján valósíthatók meg.

4.4. A Környezethasználó által kötelezően bejelentett egyéb változásokat (II./5. pont) – a Környezethasználó kérelmére történő engedélymódosítás iránti eljárás keretében – a Környezetvédelmi Hatóság átvezeti az engedélyben.

- 4.5. A Környezethasználó vagy meghatalmazott képviselője a Környezetvédelmi Hatóságot azonnal köteles értesíteni, ha a környezetbe az engedélyezettől eltérő kibocsátások történnek, vagy a környezeti elemek veszélyeztetése, szennyezése következik be és sürgős beavatkozás válik szükségessé.
- 4.6. A Környezethasználó a II. fejezetben rögzített, határidőhöz kötött környezetvédelmi előírások teljesítését – amennyiben az engedély másképp nem rendelkezik – legkésőbb a megállapított határidő lejártát követő 15 napon belül köteles bejelenteni és dokumentálni a Környezetvédelmi Hatóság felé.

II.

A környezethasználatra vonatkozó speciális, illetve az elérhető legjobb technika megvalósítása érdekében tett előírások

1. Az üzemeltetésre vonatkozó előírások

- 1.1. A telepi létesítményeket és a technológiát a vonatkozó hatályos jogszabályokban és az egységes környezethasználati engedélyben foglaltaknak megfelelően kell működtetni.
- 1.2. Az ipari kibocsátásokról szóló (a környezetszennyezés integrált megelőzése és csökkentése) Európai Parlament és Tanács 2010/75/EU irányelv (kihirdetve: 2010. november 24.) szerinti elérhető legjobb technikákkal (BAT) kapcsolatos következtetéseknek az intenzív baromfi- vagy sertésstenyésztés tekintetében történő meghatározásáról rendelkező az Európai Bizottság 2017/302 végrehajtási határozata (kihirdetve: 2017. február 15.; a továbbiakban: BAT következtetések) mellékletének 1.1 pontja alapján elkészített és bevezetett környezetirányítási rendszerben (EMS) rögzítetteket folyamatosan, minden üzemelési körülmény mellett be kell tartani.
- 1.3. **Levegőtisztaság-védelmi előírások**
- 1.3.1. A Környezetvédelmi Hatóság az alapadatok nyilvántartásában szereplő (L. melléklet) **sertésstartás** technológiához kapcsolódó **D1** azonosítószámú diffúz forrás, valamint **szükség áramtermelés** technológiához kapcsolódó **P2, P3** azonosítószámú légszennyező pontforrások **működését** engedélyezi.
- 1.3.2. A **P2, P3** azonosítószámú légszennyező pontforrásokhoz 1 db DOOSAN DP158LD jelű dízelmotorral szerelt (510 kW névleges bemenő hőteljesítményű) TEKSAN TJ 581 DW5C típusú dízelaggregátorhoz kapcsolódnak.
- 1.3.3. **A** telephelyen működő **D1** azonosítószámú diffúz forrás üzemeltetése során az ipari kibocsátásokról szóló 2010/75/EU európai parlamenti és tanácsi irányelv 2017. február 15. napján kihirdetett *2010/75/EU európai parlamenti és tanácsi irányelv szerinti elérhető legjobb technikákkal (BAT) kapcsolatos következtetéseknek az intenzív baromfi- vagy sertésstenyésztés tekintetében történő meghatározásáról rendelkező, a Bizottság végrehajtási határozata* (a továbbiakban: *BAT-következtetések*) figyelembevételével meghatározott BAT-AEL határértékeket, a **P2, P3** azonosítószámú légszennyező

pontforrások **évi 50 órát meghaladó üzemidő esetén a légszennyezettségi határértékekről, a 140 kWth és annál nagyobb, de 50 MWth-nál kisebb teljes névleges bemenő hőteljesítményű tüzelőberendezések működési feltételeiről és légszennyező anyagainak kibocsátási határértékeiről** szóló 53/2017. (X. 18.) FM rendelet (a továbbiakban: FMkt.) 1. mellékletének 3. pontja alatti táblázat C oszlopában és NO_x légszennyező anyag tekintetében 1. mellékletének 3.1. pontjában megadott légszennyezőanyag kibocsátási határértékeket, valamint a VMH rendelet 1. mellékletében meghatározott levegőminőségi határértékeket folyamatosan, minden üzemelési körülmény mellett be kell tartani.

- 1.3.4. A telephelyen belül a takarmány mozgatását úgy kell végezni, hogy a levegőterhelést okozó diffúz kiporzás a lehető legkisebb mértékű legyen. A kiporzás csökkentése érdekében a belső közlekedési utak tisztántartásáról gondoskodni kell.
- 1.3.5. A kis teljesítményű állati melléktermék égető berendezést úgy kell üzemeltetni, hogy az ártalmatlanítás során az állati hulladékok teljes mértékben hamuvá alakuljanak.
- 1.3.6. Az állattartás, az elhullott állati tetemek tárolása, ártalmatlanítása, a trágya mozgatása, tárolása, kezelése, szállítása és kihelyezése nem okozhat lakosságot zavaró bűzhatást.
- 1.3.7. A termőföldekre történő trágyakihelyezést a lakóházaktól a lehető legtávolabb kell végezni, és olyan szélirány mellett, hogy az ne okozzon lakosságot zavaró bűzhatást. Kedvezőtlen szélirány esetén és szaghatás szempontjából kritikus időszakban (esti és hajnali órák, nagy meleg) a trágyakihelyezést szüneteltetni kell. Gondoskodni kell a termőföldre kijuttatott trágya mielőbbi bedolgozásáról.
- 1.3.8. A **P2, P3** azonosítószámú légszennyező pontforrások, valamint a **D1** azonosítószámú diffúz forrás működéséről a helyhez kötött légszennyező forrás kibocsátásának vizsgálatával, ellenőrzésével, értékelésével kapcsolatos szabályokról szóló 6/2011 (I. 14.) VM rendelet (továbbiakban: VMM rendelet) 18.§-a alapján meghatározott követelményekkel üzemnaplót kell vezetni.
- 1.3.9. A trágya telephelyről történő kiszállítását olyan meteorológiai körülmények között kell végezni, hogy az lakosságot zavaró bűzhatást ne eredményezzen. A trágya keletkezés-kiszállítás adatokat az üzemnaplóban nyilván kell tartani.
- 1.3.10. A diffúz levegőterhelés (bűz) elkerülése érdekében az ingatlan rendszeres tisztántartásáról gondoskodni kell.
- 1.3.11. A tartástechnológia leírásban rögzítettek betartásával a diffúz jellegű légszennyező anyag kibocsátást a lehető legkisebb mértékre kell csökkenteni.

LEV előírások a BAT teljesítéséhez:

- 1.3.12. A víz és takarmányellátó rendszerek, a szellőztetőrendszer rendszeres ellenőrzéséről, javításáról, karbantartásáról gondoskodni kell.
- 1.3.13. Az elhullott állatok zárt, kibocsátásmentes tárolóban történő tárolásáról, ártalmatlanításáról folyamatosan gondoskodni kell.
- 1.3.14. A takarmányozás során az összes kiválasztott nitrogén és az ebből következő **ammónia kibocsátás csökkentése érdekében:**
 - a. A nyersfehérje tartalmat csökkenteni kell nitrogénegyensúlyt biztosító étrenddel, mely az energiaszükségletre és az emészthető aminosavakra épül.
 - b. Az állatok számára a korcsoportjuknak megfelelő takarmánykeveréket kell biztosítani.
 - c. A BAT-tal összefüggő összes kiválasztott nitrogén határértékek:

hízósertések esetén: **13 kiválasztott N kg/állatférőhely/év**,
mely határértéknek való megfelelést az éves légszennyezés mértéke adatszolgáltatáshoz kapcsolódóan benyújtott, az alább részletezett számítással vagy a szintén alább részletezett becsléssel kell igazolni, legközelebb a 2026. évi adatok felhasználásával **2027. március 31. napjáig**, majd évente.

a számítás a képlete: $N_{\text{kiválasztott}} = N_{\text{étrend}} - N_{\text{visszatartás}}$

$N_{\text{étrend}}$: a felvett takarmánymennyiségen és az étrend nyersfehérjetartalmán alapul. (A nyersfehérje tartalom az alábbi módszerek valamelyikével határozható meg: • a takarmány külső forrásból való beszerzése esetén: a kísérő dokumentumokban; • a takarmány önálló feldolgozása esetén: a takarmány összetevőinek mintavételezése a silókból vagy a takarmányozási rendszerből az összes nyersfehérje-tartalom elemzése érdekében vagylagosan a kísérő dokumentumok szerint, vagy a takarmányok összetevőinek teljes nyersfehérje-tartalmára vonatkozó standard értékek segítségével.)

$N_{\text{visszatartás}}$: az alábbi módszerek valamelyikével határozható meg: • statisztikailag származtatott egyenletek vagy modellek; • az állat standard visszatartási tényezői a nitrogéntartalom vonatkozásában; • az állat reprezentatív mintájának elemzése a nitrogéntartalom vonatkozásában. Az anyagmérleg különösen figyelembe vesz a szokásosan alkalmazott étrendben bekövetkezett bármely jelentős változást (pl. a takarmánykeverék megváltozása)

Becslés a trágya teljes nitrogéntartalmának elemzésével:

Megméri a trágya egy reprezentatív összetett mintájának teljes nitrogéntartalmát, továbbá megbecsülik a teljes kiválasztott nitrogént a tömegre (szilárd trágya esetében) vonatkozó nyilvántartások alapján. A szilárd trágyán alapuló rendszereknél figyelembe kell venni az alom nitrogéntartalmát is. Ahhoz, hogy az egyesített minta reprezentatív legyen, a mintákat legalább 10 különböző helyről és/vagy mélységből kell venni az összetett mintához.

A porkibocsátás csökkentése érdekében:

- 1.3.15. Az állatok számára szabad hozzáférést kell biztosítani a takarmányhoz és a vízhez, ami lehetővé teszi, hogy az állat saját maga szabályozza, hogy biológiai szükségletei szerint mennyit kíván elfogyasztani (ad libitum takarmányozás).
- 1.3.16. A szellőző rendszer működtetése során az épületen belül a levegő áramlásának sebességét – az állatjóléti előírások figyelembevételével – mérsékelni kell.

A bűzkibocsátás csökkentése érdekében teendő intézkedések:

- 1.3.17. A bűzkibocsátás csökkentése érdekében az állatok és a felületek tisztántartásáról, a takarmány kiszóródásának megakadályozásáról gondoskodni kell.
- 1.3.18. A bűzkibocsátás csökkentése érdekében az állatok és a felületek tisztántartásáról, a takarmány kiszóródásának megakadályozásáról gondoskodni kell.
- 1.3.19. A szigetelt tárolóban tárolt hígtrágyát csak a kiöntözést megelőzően a lehető legrövidebb történő keverést alkalmazva kell elszállítani.
- 1.3.20. A szántóföldre történő kijuttatását és a talajba történő mélyinjektáló hígtrágya kijuttatást folyamatosan biztosítani kell.

Az ammónia kibocsátás monitorozása:

- 1.3.21. Az egyes sertésólakból a levegőbe jutó ammónia kibocsátásra vonatkozó BAT-AEL határérték:

hízósertés: **2,6 NH₃ kg/férőhely/év**,

mely határértékeknek való megfelelést az éves légszennyezés mértéke adatszolgáltatáshoz kapcsolódóan benyújtott becsléssel igazolni kell, minden év **március 31.** napjáig évente.

(Az elérhető legjobb technikákhoz kapcsolódó légköri kibocsátási szintek (BAT-AEL-ek) a férőhelyenként kibocsátott anyagok tömegére utalnak, az egy év alatt végzett tenyésztési ciklusokra vonatkoztatva (vagyis az anyag kg-ja/férőhely/év))

- 1.3.22. Az ammónia kibocsátást évente egy alkalommal monitorozni kell az alábbiak szerint:
- Becslés anyagmérleg alkalmazásával, a kiválasztás és az egyes trágyakezelési szakaszokban jelenlévő teljes nitrogén (vagy teljes ammónia) alapján. (a technikát a BAT-következtetések Melléklete 4.9.2. pontja ismerteti.)
 - Becslés kibocsátási tényezők alapján. (a technikát a BAT-következtetések melléklete 4.9.2. pontja ismerteti.)
 - Az éves ammónia kibocsátás a. és b. pont szerinti monitoringját első alkalommal a betelepítést követő évben az éves légszennyezés mértéke adatszolgáltatáshoz kapcsolódóan feltöltött becslésekkel kell benyújtani, és igazolni kell a BAT-AEL-nek való megfelelést március 31. napjáig évente.
- 1.3.23. Minden olyan alkalommal monitorozni kell az ammónia kibocsátást, amikor legalább az alábbi paraméterek egyike jelentősen megváltozik: a) a gazdaságban tenyésztett állatállomány típusa; b) az állatok elhelyezési rendszere. (a technikát a BAT-következtetések melléklete 1.15. pontja (25. BAT) alapján a BAT-következtetések melléklete 4.9.2. pontja ismerteti.)
- 1.3.24. A technológiai előírások megtartásával az üzemzavarok megelőzésével, illetőleg elhárításával meg kell akadályozni a rendkívüli légszennyezést.
- 1.3.25. Amennyiben a rendkívüli légszennyezés bekövetkezik, megszüntetése érdekében haladéktalanul meg kell tenni a szükséges intézkedéseket és értesíteni kell a Környezetvédelmi Hatóságot.
- 1.3.26. A Környezetvédelmi Hatóság a Lánycsók 090/7 hrsz. alatti telephely telekhatárától számított 300 m átal határolt területre védelmi övezetet állapít meg. A védelmi övezetre vonatkozó terület kimutatást az **L. melléklet** tartalmazza.
- 1.3.27. A levegő védelméről szóló 306/2010. (XII. 23.) Korm. rendelet (a továbbiakban: Lr.) 5. § (6) bekezdése értelmében, a védelmi övezet területén nem lehet: lakóépület, üdülőépület, oktatási, egészségügyi, szociális, igazgatási célú épület, kivéve a telepítésre kerülő, illetve a már működő légszennyező források működésével összefüggő építmény.
- 1.3.28. A védelmi övezet kialakításával kapcsolatos költségek viselése a légszennyezőt terhelik.
- 1.3.29. A védelmi övezet a tevékenység folytatásának fennállásáig érvényes.

1.4. Zaj- és rezgésvédelmi előírások

- 1.4.1. A telep üzemeltetése során a környezeti zaj- és rezgésterhelési határértékek megállapításáról szóló 27/2008. (XII. 3.) KvVM-EüM együttes rendelet (a továbbiakban: Együttes rendelet) 1. számú melléklet 1. táblázatában az üzemi zajforrásoktól származó zajra vonatkozóan előírt zajterhelési határértékek teljesülését folyamatosan, minden üzemelési körülmény mellett biztosítani kell a teljes állattartó telepre vonatkozóan.

- 1.4.2. Az állattartó épületek szellőzését biztosító ventilátorok, telephelyi berendezések, gépjárművek megfelelő műszaki állapotáról, karbantartásukról folyamatosan gondoskodni kell.
- 1.4.3. A telepen folytatott tevékenység végzése során a BAT következtetések 1.7. pont 10.BAT c) pontjában felsorolt üzemeltetési intézkedéseket lehetőség szerint alkalmazni kell a kibocsátott zaj csökkentése érdekében.
- 1.4.4. Az üzemeléshez kapcsolódó szállítási útvonalakat úgy kell megválasztani, hogy hatásterületük a lehető legkisebb legyen.
- 1.4.5. A tárgyi telep üzemeltetéséből eredő környezeti rezgésterhelés mértéke nem haladhatja meg az Együttes rendelet 5. sz. mellékletében előírt rezgésterhelési határértékeket.

1.5. Földtani közeg védelme vonatkozásában tett előírások

- 1.5.1. A telepen végzett tevékenység nem eredményezhet a földtani közeg vonatkozásában kedvezőtlenebb állapotot, mint amit – a földtani közeg és felszín alatti víz szennyezéssel szembeni védelméhez szükséges határértékekről és a szennyezések méréséről szóló 6/2009. (IV. 14.) KvVM-EüM-FVM együttes rendelet (a továbbiakban: KvVM-EüM-FVM együttes rendelet) 1. melléklet és 3. melléklet szerinti - földtani közeg (B) szennyezettségi határértéke jellemez.
- 1.5.2. A telepen végzett tevékenység végzése során szennyező anyagok (pl.: hígrágya, kommunális szennyvíz, csurgalékvíz, olajok, veszélyes anyagok csomagoló anyagai), illetve olyan anyagok használata és elhelyezése, melyeknél lebomlásuk során szennyező anyagok keletkeznek/keletkezhetnek, csak környezetvédelmi megelőző intézkedéssel és műszaki védelemmel folytathatóak.
- 1.5.3. A földtani közeg minőségét veszélyeztető anyagok (pl.: hígrágya, kommunális szennyvíz, csurgalékvíz, olajok, veszélyes anyagok csomagoló anyagai) kezelését, használatát, szállítását, mozgatását, úgy kell végezni, hogy azok ne kerülhessenek közvetlenül a talajra. A talajra került szennyezőanyagokat (pl.: hígrágya, kommunális szennyvíz, csurgalékvíz, olajok, veszélyes anyagok csomagoló anyagai) azonnal el kell távolítani a talajról.

1.6. Hulladékgazdálkodási előírások

- 1.6.1. A tevékenységet úgy kell végezni, hogy az a környezetet a lehető legkisebb mértékben érintse, vagy a környezet terhelése és igénybevétele csökkenjen, ne okozzon környezetveszélyeztetést vagy környezetszennyezést, továbbá biztosítsa a hulladékképződés megelőzését.
- 1.6.2. A tevékenység során keletkező, a hulladékról szóló 2012. évi CLXXXV. törvény (a továbbiakban: Ht.) hatálya alá tartozó hulladékok környezetszennyezést kizáró módon való gyűjtéséről, továbbá hasznosításáról vagy ártalmatlanításáról a Környezethasználónak gondoskodnia kell.
- 1.6.3. A munkahelyi gyűjtőhelyek kialakítása, valamint üzemeltetése módjának meg kell felelnie a vonatkozó, az egyes hulladékgazdálkodási létesítmények kialakításának és üzemeltetésének szabályairól szóló 246/2014. (IX. 29.) Korm. rendelet (továbbiakban:

Lét.r.) előírásainak. Munkahelyi gyűjtőhelyen a hulladékok (az egészségügyi és a települési hulladék kivételével) a képződésétől számított legfeljebb 6 hónapig gyűjthetők.

- 1.6.4. Hulladékok csak az adott hulladékfajta vonatkozó hulladékgazdálkodási engedéllyel rendelkező vállalkozásoknak, - a hulladékgazdálkodási koncesszió körébe eső hulladékok a koncesszióval kapcsolatos előírások szerint - adhatók tovább. A Környezethasználónak az adott hulladékátvevő vállalkozás hulladékgazdálkodási engedélyének tartalmát és hatályát még az átadás előtt ellenőriznie kell.

1.7. Természet- és tájvédelmi előírások

- 1.7.1. Az meglévő takarófásításban esetlegesen elszáradt egyedek pótlását, kiegészítését őshonos, a termőhelyi adottságoknak megfelelő, az adott területen természetesen előforduló fa- és cserjefajokkal el kell végezni. A fa- és cserjefajok kiválasztása során az erdőről, az erdő védelméről és az erdőgazdálkodásról szóló 2009. évi XXXVII. törvény végrehajtásáról szóló 61/2017. (XII. 21.) FM rendelet (a továbbiakban: FM rendelet) 3. mellékletének A) és B) táblázatában felsorolt idegenhonos és intenzíven terjedő fajok telepítése szigorúan tilos.
- 1.7.2. Amennyiben a telephelyen tájidegen fajok (pl.: bálványfa, solidago, stb.) is megtalálhatók, azokat őshonos fajokra kell cserélni, és gondoskodni kell az inváziós fajok eltávolításáról
- 1.7.3. A meglévő fásítás és egyéb növényzet (pl. cserjék, gyepek) folyamatos és szakszerű gondozásáról, fenntartásáról, ápolásáról (pl. öntözés, metszés, pótlás) gondoskodni kell.
- 1.7.4. A telepen megjelenő védett állatfajok elpusztítása, illetve azok költésének, élettevékenységének zavarása, fészkelő-, élőhelyeinek károsítása tilos.
- 1.7.5. A védelemben részesülő állatfaj (madár, denevér, pele, stb.) egyede által lakó-, élő-, költő-, búvó- vagy pihenőhelyként használt épületrészen külső felújítás vagy karbantartás a természetvédelmi hatóság engedélyével végezhető.

1.8. Vízügyi- és vízvédelmi előírások

- 1.8.1. A telephelyen folytatott tevékenység nem eredményezheti a KvVM-EüM-FVM együttes rendelet mellékleteiben a felszín alatti vízre – megállapított (B) szennyezettségi határértékeknél kedvezőtlenebb állapotát.
- 1.8.2. A felszín alatti víz és a földtani közeg minőségét veszélyeztető, környezetszennyező anyagok elhelyezése kizárólag az erre a célra kialakított, műszaki védelemmel ellátott tároló helyeken történhet. Új tároló hely kiépítése, használata csak a területileg illetékes vízügyi és vízvédelmi hatóság (a továbbiakban: Vízügyi Hatóság) hozzájárulása alapján és nyilvántartásba vétele után történhet.

A szennyezőanyag elhelyezés objektumai

| Objektumok | EH KTJ | Anyagfajta | Kapacitás | Műszaki védelem | EOV koordináta | |
|---------------------------------|-------------|---|----------------------|-----------------------|----------------|---------|
| | | | | | x | y |
| Hígtrágyatároló I. | 102 884 439 | hígtrágya | 8 000 m ³ | HDPE fólia szigetelés | 72 392 | 614 408 |
| Hígtrágyatároló II. | 102 884 451 | hígtrágya | 8 000 m ³ | HDPE fólia szigetelés | 72 408 | 614 465 |
| Kommunális szennyvízgyűjtő akna | 102 884 473 | kommunális szennyvíz | 30 m ³ | vasbeton | 72 317 | 614 518 |
| Boncoló akna I. | 102 884 495 | mosásból és tisztításból származó iszap | 5 m ³ | vasbeton | 72 427 | 614 708 |
| Boncoló akna II. | 102 884 510 | mosásból és tisztításból származó iszap | 5 m ³ | vasbeton | 72 433 | 614 707 |
| Hizlalda I. | 102 884 532 | hígtrágya | 1 511 m ³ | vasbeton | 72 392 | 614 544 |
| Hizlalda II. | 102 884 554 | hígtrágya | 1 323 m ³ | vasbeton | 72 401 | 614 577 |
| Hizlalda III. | 102 884 819 | hígtrágya | 1 323 m ³ | vasbeton | 72 411 | 614 619 |
| Hizlalda IV. | 102 884 831 | hígtrágya | 1 511 m ³ | vasbeton | 72 424 | 614 667 |
| Hígtrágya átemelő akna | 102 884 864 | hígtrágya | 80 m ³ | vasbeton | 72 438 | 614 502 |
| Hígtrágya átemelő akna | 102 884 886 | hígtrágya | 35 m ³ | vasbeton | 72 366 | 614 445 |
| Kerékmosó szennyvíz aknája | 103 338 418 | vegyszeres víz | 5 m ³ | vízzáró műanyag akna | 72 310 | 614 473 |
| Raktár szennyvíz aknája | 103 338 430 | kommunális szennyvíz | 5 m ³ | vízzáró műanyag akna | 72 352 | 614 698 |
| Vízgépház szennyvíz aknája | 103 338 452 | kommunális szennyvíz | 5 m ³ | vízzáró műanyag akna | 72 313 | 614 582 |

A szennyezőanyag elhelyezési engedély érvényes: 2038. március 31. napjáig.

- 1.8.3. A felszín alatti víz és földtani közeg minőségét veszélyeztető anyagok kezelését, használatát (pl. szállítás, mozgatás) úgy kell végezni, hogy azok ne kerülhessenek közvetlenül a talajra.
- 1.8.4. Folyamatosan gondoskodni kell a telepen keletkező hígtrágya környezetszennyezést kizáró módon való gyűjtéséről, illetve hasznosításáról.
- 1.8.5. A hígtrágya keletkezéséről, hasznosításáról folyamatosan nyilvántartást kell vezetni.
- 1.8.6. A hígtrágya hasznosítását a vizek mezőgazdasági eredetű nitrát szennyezéssel szembeni védelméhez szükséges cselekvési program részletes szabályairól, valamint az adatszolgáltatás és nyilvántartás rendjéről szóló 59/2008.(IV.29.) FVM rendelet (a

továbbiakban: FVMr.) „Helyes Mezőgazdasági Gyakorlat kötelező előírásai” szerint kell végezni.

- 1.8.7. A hígtrágyatárolók vízzáróságának, szigetelésének épségét évi rendszerességgel ellenőrizni kell. Hígtrágya elfolyás esetén intézkedni kell a szigetelés helyreállításáról.
- 1.8.8. Az állattartó telepen meg kell akadályozni a csapadékvizek trágyával való elszennyeződését.
- 1.8.9. A telepen a csapadékvizek rendezett gyűjtését fenn kell tartani, a csapadékvíz-gyűjtő rendszer működképességét folyamatosan biztosítani kell.
- 1.8.10. Biztosítani kell a telep területére hullott csapadékvizek telepen belül történő elszikkadását.
- 1.8.11. A telepen keletkező kommunális szennyvizek zárt gyűjtőben való gyűjtéséről és engedéllyel rendelkező ürítő helyre való szállításáról folyamatosan gondoskodni kell.
- 1.8.12. A keletkező szennyvíz mennyiségéről, elszállításáról nyilvántartást kell vezetni. A telepen felhasznált víz mennyiségét mérni és legalább havonta dokumentálni kell.
- 1.8.13. A tevékenység felszín alatti vízre, földtani közegre gyakorolt hatását 3 db feltáró fúrással kell ellenőrizni.

| Mérőpont azonosító | EOV X koordináta (m) | EOV Y koordináta (m) |
|--------------------|----------------------|----------------------|
| T-1 | 72 360 | 614 415 |
| T-2 | 72 384 | 614 491 |
| T-3 | 72 432 | 614 507 |

- 1.8.14. A furatokban 1,0 m, illetve 3,0 m mélységben vizsgálni kell a földtani közeg minőségét a következő komponensekre: fajlagos vezetőképesség, ammónia, nitrit, nitrát, foszfát, szulfát.
- 1.8.15. A mintavételezést és a minőség vizsgálatokat szabványban elfogadott eljárások szerint kell végezni. Minőségvizsgálatokat, illetőleg mintavételeket – a felszín alatti vizek védelméről szóló 219/2004. (VII. 21.) Korm. rendelet (a továbbiakban: FAVr.) 47. §-a alapján – csak arra jogosultsággal rendelkező, akkreditált szervezet (laboratórium) végezhet.
- 1.8.16. **A földtani közeg jellemző szennyezőanyagokra vonatkozó vizsgálatát az egységes környezethasználati engedély felülvizsgálata során el kell végezni.**

1.9. Közegészségügyi előírások

- 1.9.1. A foglalkoztatottak egészségvédelme érdekében eleget kell tenni a munkaköri, szakmai, illetve személyi higiénés alkalmasság orvosi vizsgálatáról és véleményezéséről szóló 33/1998. (VI.24.) NM rendeletben foglalt munkáltatóra kötelező érvényű előírásoknak és ennek igazolását a telephelyen kell tartani.
- 1.9.2. A telephelyen a szociális célú vízellátás biztosítása jelenleg fúrtból történik, ezért a mosdókhoz a „NEM IVÓVÍZ” tábla kihelyezése szükséges. A dolgozók részére a palackozott ivóvíz ellátást továbbra is biztosítani kell.
- 1.9.3. A telephelyen folytatott tevékenységek közegészségügyi- és higiénés feltételeinek biztosítása során felhasznált veszélyes anyagokkal és veszélyes keverékekkel végzett tevékenységet, vagy a tevékenységben bekövetkezett változást (pl. azonosító adatok változása, felelős személy) be kell jelenteni a kémiai biztonságról szóló 2000. évi XXV.

- törvény (továbbiakban: Kbtv.) 29. § (1) bekezdés, továbbá a veszélyes anyagokkal és a veszélyes készítményekkel kapcsolatos egyes eljárások, illetve tevékenységek részletes szabályairól szóló 44/2000 (XII.27.) EüM rendelet (továbbiakban: EüM rendelet) 9. § (1)-(2) bekezdések és a 13. számú melléklete szerint elektronikus úton az Országos Szakrendszeri Információs Rendszerbe (a továbbiakban: OSZIR). Az elektronikus bejelentés igazolását az EüM rendelet 9. § (3) bekezdése szerint a telephelyen kell tartani.
- 1.9.4. A Kbtv. 28. § (3) bekezdése szerint a forgalomba hozott veszélyes anyaggal vagy veszélyes keverékkel foglalkozásszerű tevékenység, csak az adott veszélyes anyagra vagy veszélyes keverékre vonatkozó biztonsági adatlap birtokában kezdhető meg.
- 1.9.5. A telephelyen végzett tevékenységek, továbbá a takarítás és fertőtlenítés során felhasznált valamennyi veszélyes anyag és keverék biztonsági adatlapjának a vegyi anyagok regisztrálásáról, értékeléséről, engedélyezéséről és korlátozásáról (a továbbiakban: REACH rendelet) szóló 1907/2006/EK rendelet 31. cikk II. melléklet és annak módosításáról szóló 878/2020/EU rendelet szerinti megfelelő tartalommal kell rendelkeznie. Ezen kívül a biztonsági adatlapokat a dolgozók részére hozzáférhető helyen kell tárolni, hogy annak tartalmát a dolgozók megismerhessék a REACH rendelet 35. cikke szerint.
- 1.9.6. A veszélyes anyagok és veszélyes keverékek tárolását a Kbtv. 15. § (2) bekezdésének megfelelően szükséges biztosítani.
- 1.9.7. A tevékenység végzése során az egészségügyről szóló 1997. évi CLIV. törvény 73. § (1) bekezdésben foglaltak szerint a rendszeres rovar- és rágcsálóirtásról gondoskodni kell, figyelemmel a fertőző betegségek és a járványok megelőzése érdekében szükséges járványügyi intézkedésekről szóló 18/1998 (VI. 03.) NM rendelet 36. § (1) - (2) és a (4) bekezdésekre, továbbá a 39. § (1), (2) bekezdésekre és 4. számú mellékletében foglaltakra. Az elvégzett irtási tevékenységet az egészségügyi kártevőirtószerrel, valamint gázosítószerrel végzett tevékenység szabályairól szóló 16/2017. (VIII. 7.) EMMI rendelet 12. § (4) - (5) bekezdések szerint dokumentálni és ennek igazolását a telephelyen kell tartani.
- 1.9.8. A dohánytermékek előállításáról, forgalomba hozataláról és ellenőrzéséről, a kombinált figyelmeztetésekről, valamint az egészségvédelmi bírság alkalmazásának részletes szabályairól szóló 39/2013. (II. 14.) Kormányrendelet (a továbbiakban: Kormányrendelet) 11. § (1) bekezdés és 7. mellékletében foglaltaknak megfelelően a dohányzási korlátozással érintett helyeket meg kell jelölni. Amennyiben a munkahelyet nem nyilvánították nem dohányzó munkahellyé, úgy a munkavállalók részére szembetűnő módon dohányzóhelyet kell kijelölni a Kormányrendelet 7. melléklete szerint.
- 1.10. Termőföld minőségi védelme vonatkozásában tett előírások**
- 1.10.1. Az üzemeltetés során továbbra is biztosítani kell, hogy a baromfitelep környezetében lévő termőföldek használata továbbra is zavartalan legyen, a környezeti hatások azok minőségében kárt ne okozzanak.
- 1.10.2. A termőföld minőségét veszélyeztető eseményt (havária) a területileg illetékes talajvédelmi hatóság részére haladéktalanul be kell jelenteni.
- 1.10.3. Termőföldön hulladékot lerakni, tárolni tilos.

2. A felhagyásra vonatkozó előírások

2.1. A telephely felhagyására, a telephely bezárására, a terület tájba illesztésére és a terület újrahasznosítására vonatkozóan ütemezett felhagyási és rekultivációs tervet kell készíteni, amelyet véleményezésre be kell nyújtani a Környezetvédelmi Hatósághoz.

Határidő: a tevékenység felhagyása, a telephely bezárása előtt minimum 1 évvel.

2.2. Zaj- és rezgésvédelmi előírások

2.2.1. A telep felhagyása során az Együttes rendelet 2. számú mellékletében előírt zajterhelési határértékek teljesülését folyamatosan biztosítani kell.

2.2.2. A felhagyáshoz kapcsolódó szállítási útvonalakat úgy kell megválasztani, hogy hatásterületük a lehető legkisebb legyen.

2.3. Földtani közeg védelme vonatkozásában tett előírások

2.3.1. A telepen végzett tevékenység felhagyása, épületek elbontása, szennyező anyagok deponálása – amely során szennyező anyagok, illetve olyan anyagok használatánál és elhelyezésénél, melyeknél lebomlásuk során szennyező anyagok keletkeznek/keletkezhetnek – csak környezetvédelmi megelőző intézkedéssel és műszaki védelemmel folytatható.

2.3.2. A telephelyen az esetleges szennyezéseket fel kell tární, a szennyezett anyagokat össze kell gyűjteni, ezeket - amennyiben a szennyezett talajt kitermelik, akkor a szennyezett talajt is – a vonatkozó jogszabályok szerint kell kezelni, illetve hulladékkezelő szervezetnek kell átadni.

2.4. Hulladékgazdálkodási előírások

2.4.1. A felhagyás során gondoskodni kell az üzemelés, az esetleges bontás, illetve kármentesítés során keletkezett, a gyűjtőhelyeken felhalmozott - a Ht. hatálya alá tartozó - hulladékok teljes mennyiségének hasznosításáról, vagy ártalmatlanításáról.

2.5. Vízügyi- és vízvédelmi előírások

2.5.1. A telephelyen folytatott tevékenység felhagyása esetén a tevékenység befejezését követő 3 hónapon belül a szennyezőanyag elhelyezésére szolgáló létesítményeket – ólakat, szennyvízgyűjtő aknákat, trágyatárolót – ki kell üríteni, a szennyezőanyagot engedéllyel rendelkező átvevőhelyre kell szállítani. A telephelyen esetlegesen bekövetkezett szennyeződést fel kell tární, a szennyezett talajt ki kell termelni, azt veszélyes hulladékként kezelni és elszállítani.

3. Adatszolgáltatás, jelentéstétel és nyilvántartási kötelezettség

3.1. Általános előírás

3.1.1. A telep ellenőrzéséhez az **A. mellékletben** felsorolt nyilvántartásokat folyamatosan vezetni kell, és határidőre eleget kell tenni az adatszolgáltatási és jelentéstételi kötelezettségeknek.

3.2. Levegőtisztaság-védelmi előírás

3.2.1. Az erre rendszeresített adatlapon (LM), figyelembe véve a határozat **L. mellékletében** szereplő „alapadatok nyilvántartását” - a tárgyévet követő év **március 31.** napjáig - a diffúz forrás és a pontforrások tényleges légszennyezőanyag kibocsátásáról éves jelentést kell benyújtani.

3.2.2. Az alapbejelentésben rögzített adatok megváltoztatásáról, - **30 napon belül** - változásjelentést kell tenni.

3.3. Zaj- és rezgésvédelmi előírás

3.3.1. Amennyiben a Környezethasználó intézkedése folytán vagy egyéb okból a zajkibocsátási határérték megállapításának szükségességét kizáró jogszabályi feltételek a tevékenység folytatása során már nem állnak fenn, akkor a Környezethasználónak zajkibocsátási határérték megállapítása iránti kérelmet kell benyújtania Környezetvédelmi Hatósághoz a változás bekövetkezését követő 30 napon belül.

3.4. Hulladékgazdálkodási előírások

3.4.1. A keletkező hulladékokról naprakész nyilvántartást kell vezetni.

3.4.2. Abban a naptári évben, amelyben a telephelyen képződött és birtokolt hulladék összes mennyisége először meghaladja a hulladékkal kapcsolatos nyilvántartási és adatszolgáltatási kötelezettségekről szóló 309/2014. (XII. 11.) Korm. rendeletben (a továbbiakban: Hull.ny.r.) meghatározott mennyiségeket, a Környezethasználónak rendszeres hulladékgazdálkodási adatszolgáltatási kötelezettsége keletkezik a területi hulladékgazdálkodási hatóság (a továbbiakban: Hulladékgazdálkodási Hatóság) felé. Az adatszolgáltatási kötelezettség keletkezésének és megszűnésének bejelentését, valamint a telephelyen képződött és birtokolt hulladékokra vonatkozó tárgyévi adatszolgáltatást az Országos Környezetvédelmi Információs Rendszeren (a továbbiakban: OKIR) keresztül, a Hull.ny.r.-ben foglaltak szerinti tartalommal és határidőben kell teljesíteni.

3.5. Vízügyi- és vízvédelmi előírások

3.5.1. Az üzemeltetés során a FAVI nyilvántartásba vett helyek adatainak változását be kell jelenteni a Vízügyi Hatóságnak:

- a tevékenység folytatásának az engedélyben rögzített jellemzői, illetve annak a felszín alatti vízre, földtani közegre gyakorolt hatásainak változásairól, a változást követő 15 napon belül tájékoztatni kell a vízügyi hatóságot,
- FAVr. 16. § (1) bekezdés szerinti alap-adatlap tatalmát érintő változást az alap-adatlapon kell közölni,
- az adatlapon közölt adatokban bekövetkezett változást (az anyagforgalomban 25 %-nál nagyobb változás fölött) a tárgyév utolsó napján érvényes adatokkal a részletes adatlap újbóli megküldésével – éves jelentésre kötelezettek esetén az éves jelentés részeként – tárgyévet követő év március 31-ig kell bejelenteni.

3.5.2. A Környezethasználó az általa okozott, vagy üzemszerű működésén kívül álló okokból bekövetkezett talajszennyezést köteles bejelenteni a Vízügyi Hatóságnak. Egyidejűleg köteles azonnal befejezni a szennyező tevékenységet és megkezdeni a kárenyhítést szolgáló intézkedéseket.

4. Rendkívüli események megelőzése és elhárítása

4.1. A Környezetvédelmi Hatóság által, a 3595-7/2025. ügyiratszámú iratban elfogadott üzemi kárelhárítási terv felülvizsgálatát el kell végezni, és a környezetkárosodás megelőzésének és elhárításának rendjéről szóló 90/2007. (VI. 26.) Korm. rendelet (a továbbiakban: Kárelhárítási Rendelet) 6. §, 7. § és 9. §-ában rögzítettek szerinti tartalommal elkészített (felülvizsgált) kárelhárítási üzemi tervet jóváhagyásra be kell nyújtani a Környezetvédelmi Hatósághoz.

Határidő: 2030. május 15.

4.2. A Környezethasználó köteles:

- 4.2.1. rendkívüli eseménykor a telephelyen esetleg bekövetkező havária esetek megelőzésére és elhárítására vonatkozó – külön határozatban jóváhagyott üzemi kárelhárítási terv szerint intézkedni,
- 4.2.2. rendkívüli esemény előfordulásakor – a szükséges intézkedések azonnali megtétele mellett – haladéktalanul értesíteni a Környezetvédelmi Hatóságot, egyéb esetekben (pl.: tűzveszély) az illetékes hatóságokat,
- 4.2.3. a rendkívüli eseményeket dokumentálni.
- 4.3. A Környezethasználó az általa okozott vagy üzemszerű működésén kívül álló okokból bekövetkezett szennyezést köteles bejelenteni a Környezetvédelmi Hatóságnak. Egyidejűleg köteles azonnal befejezni a szennyező tevékenységet és megkezdeni a kárenyhítést szolgáló intézkedéseket.

5. Értesítési (bejelentési) kötelezettségek

- 5.1. A Környezethasználó köteles a Környezetvédelmi Hatóságnak a cégkapun keresztül hivatalos levél formájában és amennyiben szükséges az OKIR rendszeren keresztül 15 napon belül bejelenteni az engedélyben alapul vett körülmények megváltozását, illetve tervezett megváltoztatását, továbbá a tulajdonosváltást.
- 5.2. A Környezethasználónak az engedélyezett tevékenységében tervezett változtatást, továbbá a Környezethasználó adataiban bekövetkezett változások átvezetését

kérelmeznie kell a Környezetvédelmi Hatóságtól cégkapun keresztül hivatalos levél formájában és amennyiben szükséges az OKIR rendszeren keresztül.

III.

Egyéb rendelkezések

- 1. Az egységes környezethasználati engedély 2036. április 15. napjáig hatályos.**
- Jelen engedélyben rögzített követelményeket és előírásokat legalább 5 évente a környezeti felülvizsgálatra vonatkozó szabályok szerint felül kell vizsgálni. Az elérhető legjobb technika figyelembevételével elkészített teljes körű környezetvédelmi **felülvizsgálati dokumentációt** legközelebb **2031. február 1. napjáig** kell benyújtani a Környezetvédelmi Hatósághoz.
- A **P2, P3** azonosítószámú légszennyező pontforrásokra, valamint **D1** azonosítószámú diffúz forrás–jelen egységes környezethasználati engedélybe foglalt – levegőtisztaság-védelmi működési engedélye **2031. április 15. napjáig** hatályos.
- Jelen engedély véglegessé válásával a 141-10/2021. ügyiratszámom kiadott, a 141-18/2021. és a 3451-11/2022. 1494-5/2025 ügyiratszámú határozatokkal módosított egységes környezethasználati engedély (a továbbiakban: Engedély) hatályát veszti.**
- A Környezethasználónak éves felügyeleti díjat kell fizetnie.** A felügyeleti díj összege 100 000,- Ft, azaz százezer forint, melyet a Baranya Vármegyei Kormányhivatal 10024003-00335649-00000000 számú előirányzat-felhasználási számlájára kell – a közlemény rovatban az ügyiratszám feltüntetésével – átutalni, **tárgyév február 28. napjáig**. Aki tevékenységét év közben kezdi meg, a felügyeleti díj arányos részét fizeti meg, jelen engedély véglegessé válását vagy a bejelentést követő 30 napon belül.

Az eljárás során a Környezethasználó által megfizetett igazgatási szolgáltatási díjon felül egyéb eljárási költség nem merült fel, ezért annak megállapításáról és viseléséről a Környezetvédelmi Hatóság nem rendelkezett.

Jelen döntés ellen annak közlésétől számított 15 napon belül a környezetvédelmi hatósági ügyekért felelős helyettes államtitkárhoz – mint másodfokú hatósághoz – címzett, de a Környezetvédelmi Hatósághoz (7621 Pécs, Papnövelde u. 13-15.; KRID: 223384900) benyújtandó fellebbezéssel lehet élni.

A jogi képviselővel eljáró fél, valamint a gazdálkodó szervezet a digitális államról és a digitális szolgáltatások nyújtásának egyes szabályairól szóló 2023. évi CIII. törvény (a továbbiakban: Dáptv.) 19. § (1) bekezdésében foglaltak alapján elektronikus úton történő kapcsolattartásra kötelezett, ezért a fellebbezést kizárólag elektronikus úton nyújthatja be. Az elektronikus benyújtás módja az e-Papír szolgáltatás használatával: az **epapir.gov.hu** felületen keresztül történik.

A jogi képviselő nélkül eljáró természetes személy elektronikus úton, az e-Papír szolgáltatás használatával benyújtott, továbbá papír alapon benyújtott fellebbezéssel is élhet.

Ha a hatóság a döntést nem nyilvánította azonnal végrehajthatónak, a fellebbezésnek a döntés végrehajtására halasztó hatálya van.

Fellebbezni csak jelen döntésre vonatkozóan, tartalmilag azzal közvetlenül összefüggő okból, illetve csak jelen döntésből közvetlenül adódó jog- vagy érdeksérelemre hivatkozva lehet. A fellebbezést indokolni kell. A fellebbezésben csak olyan új tényre lehet hivatkozni, amelyről az elsőfokú eljárásban az ügyfélnek nem volt tudomása, vagy arra önhibáján kívül eső ok miatt nem hivatkozott.

A **jogorvoslati eljárás díja** az eljárásért fizetendő igazgatási szolgáltatási díj 50%-a.

A természetes személy vagy civil szervezet által benyújtott fellebbezés esetén a jogorvoslati eljárásért fizetendő díj az eljárásért fizetendő igazgatási szolgáltatási díj 1%-a, de legalább 5000,-Ft.

A díjat a jogorvoslati eljárás kezdeményezésekor a Baranya Vármegyei Kormányhivatal 10024003-00335649-00000000 előirányzat-felhasználási számlájára kell banki átutalással teljesíteni, vagy a nem elektronikusan kezdeményezett fellebbezési eljárás esetén készpénz átutalási megbízás útján befizetni. A díj megfizetését igazoló bizonylatot vagy annak másolatát **a jogorvoslati kérelem előterjesztéséhez mellékelni kell.**

A fellebbezésre jogosult a fellebbezési határidőn belül a fellebbezési jogáról lemondhat. A fellebbezési jogról történő lemondás nem vonható vissza.

INDOKOLÁS

A Lánycsók-Bácsfapuszta 090/7. hrsz alatti sertéstelep az Engedély alapján üzemel. Az Engedély 2031. április 30. napjáig érvényes.

A Környezethasználó meghatalmazása alapján az INETON Építő és Gyártó Kft. (1211 Budapest, Weiss Manfréd út 5-7. B9. épület, a továbbiakban: Tervező) 2026. február 13. napján tárgyi ügyben teljes körű környezetvédelmi felülvizsgálati eljárás lefolytatása iránti kérelmet nyújtott be a Környezetvédelmi Hatósághoz, melyhez mellékelte az általa összeállított „*BÓLY ZRT. Lánycsók-Bácsfapuszta sertéstelep (Lánycsók 090/7 hrsz.) TELJES KÖRŰ KÖRNYEZETVÉDELMI FELÜLVIZSGÁLATI DOKUMENTÁCIÓ*” elnevezésű dokumentációt (a továbbiakban: Dokumentáció).

A Tervező igazolta – a Dokumentáció jogszabályban meghatározott tartalmi követelményeinek megfelelő rész szakterületek szerinti – szakértői jogosultságát.

A Környezethasználó a tárgyi eljárásért a környezetvédelmi hatósági eljárások igazgatási szolgáltatási díjairól szóló 14/2025. (VI. 19.) EM rendelet (a továbbiakban: EM rendelet) 3. számú mellékletének 7. és 10.1 pontjai szerinti 337.500 forint igazgatási szolgáltatási díjat – a Környezetvédelmi Hatóság felhívására – megfizette.

A Környezetvédelmi Hatóság az 1378-3/2026. ügyiratszámú levelében értesítette a tevékenység helye szerinti település, Lánycsók Község Önkormányzatát (a továbbiakban: Önkormányzat) – az R. 1. § (6b) bekezdés alapján – ügyféli jogállásáról és egyben nyilatkozattételi jogosultságáról.

Az Önkormányzat, mint ügyfél az R. 1. § (6b) bekezdése alapján fennálló nyilatkozattételi jogával nem kívánt élni.

A Környezetvédelmi Hatóság a Dokumentációt áttanulmányozva, a környezetvédelmi hatósági és igazgatási feladatokat ellátó szervek kijelöléséről szóló 624/2022. (XII.30) Korm. rendelet (a továbbiakban: Kr.) 3. mellékletében rögzített szakkérdések figyelembevételével a következőket állapította meg.

• **Általánosságban megállapítható:**

- A telephelyen hizlalás heti rotációban történik, ~950 db/hét. A malacok 25-30 kg átlagsúllyal kerülnek a telepre 72-76 napos korban. A sertéstelepen a tartástechnológia hígtrágyás lagúnás rendszerű.
- A telephelyen 4 db állattartó épület, 2 épület 4 teremmel, 2 épület pedig 3,5 teremmel került kialakításra. A termék aljzata betonból készült, a trágyaösszefolyók a hígtrágyarendszerbe kötöttek.
- A sertéstelepen teljes értékű takarmány kiosztásról a száraz darás etető rendszer gondoskodik, előre meghatározott takarmány kiosztási időpontokban. A takarmány felvétel önetetőkből történik.
- Az itatás csészés itatókból történik,
- A hizlalás teljes időtartama alatt megfelelő hőmérséklet és páratartalom biztosítása szükséges.
- A szellőzés ventilátorokkal és légbeejtőkkel, a megfelelő hőmérséklet hőlégbefúvókkal biztosított.
- Az állatállomány kitelepítését követően szervízidőszakban történik az épületek takarítása, fertőtlenítése, valamint az új állatállomány fogadására történő felkészítése.
- A telepen két részre különíthető el a képződött hígtrágya tárolása. Az egyik a légterek betonrács padozata alatt található lagúnarendszer. A lagúnák leeresztése az állatállomány kitelepítését követően történik, mely a trágyacsatorna hálózaton keresztül jut el a központi átemelő-homogenizáló aknán keresztül a 2 db, egyenként 8 000 m³-es tározó egyikébe. A tározók együttes befogadóképessége 16 000 m³.
- A telephely villamosenergia ellátása hálózatról történik. A villamosenergia ellátás problémája esetén a telep áramellátása – **P2** és **P3** azonosítószámmal ellátott bejelentés köteles – szükségáramforrással biztosított, mely. Az üzemeléshez szükséges gázolajat egy 1000 literes, kármentővel ellátott IBC tartályban tárolják egy trapézlemezzel fedett, vízzáró beton aljzatú építményben.
- A telephelyen üzemeltetéshez szükséges gáz biztosítása PB gáztartályokkal történik.
- A sertéstelep vízellátását 2 db karsztvízkút biztosítja, ahonnan a vízkezelőn keresztül egy központi tározóba jut az itatóvíz minőségű víz.
- A telephelyen 5 db technológiai szennyvíz akna került kialakításra, illetve a szociális épületben keletkező kommunális szennyvizek gyűjtésére 1 db 30 m³ kapacitású külön zárt gyűjtő szolgál.
- Az épületek tetőfelületeinek csapadékvizei függőeresz csatornákkal kerülnek összegyűjtésre. A telephelyen keletkező tiszta csapadékvizek elvezetésére csapadékvíz szikkasztást végző

szikkasztó mező készült. A telephely Ny-K csapású belső útfelületéről összegyűjtött vizet szikkasztás előtt olajfogó műtárgyon vezetik keresztül.

- A telepen a keletkező kommunális szilárd hulladékot 2 db 1100 l-es hulladékgyűjtő edénybe gyűjtik, és közszolgáltatás keretében kerül elszállításra.
 - Az állatok egészségügyi ellátásából származó egészségügyi hulladékot engedéllyel rendelkező szállító szakkéggel szállítatják el. A gyűjtőhelyek fedett, zárt vízzáró aljzattal kerültek kialakításra.
 - A telepen keletkező állati hullák a boncolást követően a fedett-nyitott épületrészben elhelyezett állati hullaégetőbe kerülnek megsemmisítésre, amely nem bejelentésköteles pontforrásként üzemel. Az égető meghibásodása esetén a tetemet külső szolgáltatóval elszállítatják, addig a hűtőkamratérben tárolják.
- **Levegőtisztaság-védelmi szempontból** megállapítható:
 - A Lr. 31. § (1) bekezdése alapján az engedélyköteles, illetve a 166/2006/EK Európai Parlamenti és Tanácsi rendelet (a továbbiakban: E-PRTR) I. melléklete szerinti légszennyező pont- és diffúz forrás (a továbbiakban: adatszolgáltatásra köteles légszennyező forrás) üzemeltetője legkésőbb a légszennyező forrás működési engedélykérelmének benyújtásával egyidejűleg, vagy az előzőektől eltérő esetben legkésőbb a tevékenység megkezdése előtt a Környezetvédelmi Hatóság részére az Lr. 4. melléklet szerinti adattartalommal levegőtisztaság-védelmi alapbejelentést tesz.
 - A Lr. 26. § (3) bekezdése alapján az egységes környezethasználati engedély köteles tevékenységek esetén a Környezetvédelmi Hatóság az engedélyben megállapítja a bejelentésre kötelezett diffúz források körét. A Környezetvédelmi Hatóság a bejelentésre kötelezett diffúz forrásra vonatkozó levegővédelmi követelményeket az egységes környezethasználati engedélyben állapítja meg.
 - A fentiek alapján a Környezetvédelmi Hatóság megállapította, hogy a sertéstelep bejelentésre kötelezett diffúz forrás, mely működtetéséhez a Lr. 22. § (2) bekezdés a) pontja alapján engedély szükséges.
 - A Környezetvédelmi Hatóság a sertéstelep és kapcsolódó létesítményei levegőterhelő és levegőminőségi hatásaira vonatkozó Dokumentációt áttanulmányozta, és megállapította, hogy a **D1** azonosítószámú diffúz forrás, valamint a **P2, P3** azonosítószámú légszennyező pontforrások működtetése, a telephelyen a rendelkező részben meghatározott előírások betartása esetében a levegővédelmi és a BAT következtetésekben előírt követelményeknek megfelel.
 - A Környezetvédelmi Hatóság az FMkt. 2. § 9. pontja és 3. § (3) bekezdése alapján a rendelkező részben foglaltak szerint rögzítette a **P2, P3** azonosítószámú légszennyező pontforrásokhoz kapcsolódó dízelmotor teljes névleges bemenő hőteljesítményét.
 - A Környezetvédelmi Hatóság az FMkt. 4. § (13) bekezdés a) pontja alapján, – tekintettel arra, hogy a **P2, P3** azonosítószámú légszennyező pontforrásokhoz kapcsolódó dízelmotor éves üzemideje a benyújtott dokumentáció alapján nem haladja meg az évi 50 órát – a pontforrásokra nem állapított meg légszennyezőanyag kibocsátási határértéket.
 - A Környezetvédelmi Hatóság a **P2, P3** azonosítószámú légszennyező pontforrásokra vonatkozóan az FMkt. 8. § (1) bekezdés a) pontja alapján – tekintettel arra, hogy a pontforrásokra vonatkozóan légszennyezőanyag kibocsátási határérték nem került megállapításra – nem írt elő emisszió mérési kötelezettséget.

- A benyújtott Dokumentációban foglaltak alapján a Környezetvédelmi Hatóság megállapította, hogy a sertéstartás technológiában a rendelkező részben rögzített előírások betartásával biztosítható, hogy a levegővédelmi követelmények teljesüljenek, és lakosságot zavaró bűzhatás ne alakulhasson ki.
- A Környezetvédelmi Hatóság az adatszolgáltatási kötelezettséget az Lr. 31. § (2) bekezdésében foglaltak alapján írta elő, az adatszolgáltatás módjáról az Lr. 32. § (1) bekezdése alapján rendelkezett.
- Az egységes környezethasználati engedélybe foglalt levegővédelmi működési engedély időbeni hatályáról a Lr. 25.§ (5) bekezdés és a 26. § (8) bekezdése alapján határozott a Környezetvédelmi Hatóság.
- A Környezetvédelmi Hatóság a Lr. 4. §-ában, 7. § (1) bekezdésében, a Lr. 22. § (1) bekezdésében, a Lr. 25. § (1) bekezdésében, valamint a Lr. 26. § (1) bekezdésében biztosított jogkörében eljárva az Lr., a FMkt. a VMM rendelet, a VMH rendelet, valamint a BAT következtetésekben rögzített előírások és határértékek figyelembevételével állapította meg a levegővédelmi követelményeket.
- A Lr. 5. § (3) bekezdése értelmében, a bűz kibocsátással járó környezeti hatásvizsgálat köteles vagy egységes környezethasználati engedély köteles tevékenységek, illetve létesítmények esetében a bűzterhelőnek védelmi övezetet kell kialakítania.
- A környezet védelmének általános szabályairól szóló 1995. évi LIII. törvénynek (a továbbiakban: Kvt.) 34. § (1) és (2) bekezdéseiben foglaltak szerint, a környezeti elemek, vagy azok rendszerének a veszélyeztető hatások elleni védelme érdekében védelmi övezetek jelölhetők ki. A védelmi övezetekben – külön jogszabályok rendelkezései alapján – egyes tevékenységek korlátozása vagy tilalma, építési, anyag-felhasználási, területhasználati korlátozások és tilalmak, illetőleg rendszeres mérési és megfigyelési kötelezettségek rendelhetők el. A Kvt. 29. § (1) bekezdése szerint, a környezet veszélyeztetésével járó technológiák alkalmazásakor a veszélyeztetés csökkentése érdekében a veszélyforrás jellegéhez igazodó védőterületet, illetőleg védőtávolságot kell kijelölni.
- A telephelyen üzemelő sertéstartási technológia bűzhatással járó tevékenységnek minősül, ezért a tevékenység korábbi engedélyezése során a Környezetvédelmi Hatóság a Lánycsók 090/7 hrsz. alatti telephely körül az **L. mellékletben** csatolt koordinátajegyzék és vázrajz alapján kijelölt területre védelmi övezetet állapított meg, figyelembe véve a jogszabályban rögzített kritériumokat, melyet továbbra is fenntart.
- A legközelebbi védett létesítmény (lakóház) a telephely keleti szélétől 1,8 km távolságban található. A sertéstartás tevékenység hatásainak vizsgálati alapján megállapítható, hogy lakosságot zavaró bűzhatás a legközelebbi lakóháznál nem alakulhat ki.
- A Dokumentáció és a rendelkezésre álló adatok alapján rögzíthető, hogy a védelmi övezettel érintett, felsorolt ingatlanokon védett létesítmények (lakóépület, üdülőépület, oktatási, egészségügyi, szociális, igazgatási célú épület) jelenleg nem találhatóak. Az Lr. 5. § (6) bekezdésében foglaltak, miszerint „A (3)–(5) bekezdés szerinti védelmi övezetet úgy kell kijelölni, hogy abban nem lehet lakóépület, üdülőépület, oktatási, nevelési, egészségügyi, szociális és igazgatási épület, kivéve a telepítésre kerülő, illetve a más működő légszennyező források működésével összefüggő építményt.”, a jövőre nézve is előírásra került.

- A telekalakítási és építési tilalom elrendeléséről szóló 24/2009. (IX. 30.) NFGM rendelet 1. § (2) bekezdése értelmében, a telekalakítási és építési tilalom elrendelésére csak a települési önkormányzat rendeletében van lehetőség.
- **Zajvédelmi szempontból** megállapítható:
 - A Dokumentációban valamint Lánycsók Községi Önkormányzat Képviselő-testületének a helyi építési szabályzatról szóló 3/2004. (II. 25.) számú önkormányzati rendeletében foglaltak alapján, hogy a sertéstelep Lánycsók település külterületén, „Kmü” besorolású, különleges mezőgazdasági üzemi területen helyezkedik el. A sertéstelepet minden irányban „Má” jelű mezőgazdasági területek határolják. A legközelebbi zajvédelmi szempontból védendő terület a sertésteleptől nyugati irányban, Lánycsók település belterületén helyezkedik megközelítőleg 1900 m távolságban.
 - A sertéstelep domináns zajforrásai nappali időszakban az istállóépületek szellőztetését biztosító ventilátorok, a silótelep takarmánnyal való feltöltése; éjszakai időszakban az istállóépületek szellőztetését, hűtését végző ventilátorok.
 - A Dokumentációban foglaltak alapján megállapítást nyert, hogy a sertéstelep zajforrásainak működtetéséből eredő zajkibocsátás mértéke az Együttes rendelet 1. számú melléklet 1. táblázatában rögzített, az üzemi zajforrásoktól származó zajra vonatkozó zajterhelési határértékeket sem nappali, sem éjszakai időszakban nem haladja meg. A Dokumentációban foglaltak szerint a sertéstelep zajvédelmi szempontú hatásterületén védendő terület, épület, helyiség nem található, melyre tekintettel a zajkibocsátási határérték megállapítására irányuló eljárást – a környezeti zaj és rezgés elleni védelem egyes szabályairól szóló 284/2007. (X. 29.) Korm. rendelet (a továbbiakban: Zajr.) 10. § (3) bekezdés a) pontjában foglaltak alapján – nem kell kezdeményezni a Környezetvédelmi Hatóságnál.
 - A sertéstelep üzemeltetéséhez szükséges szállítási tevékenység hatása az általa érintett útvonalak mentén nem eredményez – az alapállapotú vizsgálatokhoz képest – 3 dB-nél nagyobb értékű járulékos zajterhelés-változást, így közvetett hatásterület nem alakul ki.
 - A Környezetvédelmi Hatóság zajvédelmi előírásait a Zajr. 3. § (1) bekezdése és 4. § (3) bekezdése b) pontja, 9. § (1) bekezdése, 10. § (1) és (3) bekezdése, zajkibocsátási határértékek megállapításának, valamint a zaj- és rezgés-kibocsátás ellenőrzésének módjáról szóló 93/2007. (XII. 18.) KvVM rendelet alapján tette meg figyelemmel az Együttes rendelet rendelkezéseire és annak 1. és 2. számú mellékleteiben foglaltakra.
- **Földtani közeg védelme szempontjából** megállapítható:
 - A Dokumentációban foglaltak szerint a baromfitelepen szennyező anyag tárolása, felhasználása kizárólag műszaki védelemmel ellátott területen történik, mely meggátolja a szennyező anyagok földtani közegbe történő bejutását. A földtani közeg szennyezettségi állapotára az üzemszerűen folytatott baromfitelepi tevékenység, az előírások betartása mellett, kedvezőtlen hatásokat várhatóan nem gyakorol.
 - A földtani közegre vonatkozó előírásokat a FAVr. 10. §-a és a KvVM-EüM-FVM együttes rendelet 1. melléklet és 3. melléklet A) része alapján adta meg a Környezetvédelmi Hatóság.

- **Hulladékgazdálkodási szempontból** megállapítható:
 - A telep üzemelése és a szükséges karbantartás, továbbá a felhagyás során keletkező hulladékok jogszabályoknak megfelelő gyűjtése és további kezelése biztosítható.
 - A Környezethasználó éves adatszolgáltatási kötelezettségének rendszeresen eleget tesz.
 - A Hulladékgazdálkodási Hatóság a hulladékgazdálkodási tevékenységgel kapcsolatos előírásokat a Ht. 4. §-a, 31. §-a 65. §-a és 71. § (1) bekezdése, a Létr. 13.-17. §-a, továbbá a Hull.ny.r. előírásai alapján tette meg.
 - A hulladékgazdálkodási szakkérdések vizsgálata a Kr. 11. § (1) bekezdése, valamint a 3. számú mellékletében foglaltak alapján történt.

- **Természet- és tájvédelmi szempontból** megállapítható:
 - A területileg illetékes természetvédelmi hatóság (a továbbiakban: Természetvédelmi Hatóság) a rendelkezésre álló adatok és a benyújtott Dokumentáció alapján megállapította, hogy a telephely országos jelentőségű védett természeti területet, az európai közösségi jelentőségű természetvédelmi rendeltetésű területekről szóló 275/2004. (X.8.) Kormányrendelet alapján az Európai Közösségek Natura 2000 hálózatba tartozó területeket, barlang felszíni védőövezetet, az ökológiai hálózatot, illetve tájképvédelmi terület övezetét nem érint.
 - A telephely déli ingatlanhatárán, a közút és a telephely között erdősáv található. A telephely körül, 1 soros, őshonos fafajokból álló fásítást alakítottak ki, így, a domborzat hatását is figyelembe véve, a Dokumentációban bemutatott láthatósági vizsgálat alapján, tájképvédelmi konfliktus nincs, további növénytelepítés nem szükséges. Ahol a meglévő takarófásításban faegyedek száradtak ki, azok pótlása szükséges.
 - A természet védelméről szóló 1996. évi LIII. törvény (a továbbiakban: Tvt.) 7. § (2) bekezdés a) pontja szerint a táj jellege, a természeti értékek, az egyedi tájértékek és esztétikai adottságok megóvása érdekében gondoskodni kell az épületek, építmények, nyomvonalas létesítmények, berendezések külterületi elhelyezése során azoknak a természeti értékek, a mesterséges környezet funkcionális és esztétikai összehangolásával történő tájba illesztéséről. Biztosítani kell továbbá, hogy a gazdálkodással összefüggő épületek, építmények, létesítmények és berendezések elhelyezése, mérete, formája, funkciója és száma alkalmazkodjon a táj jellegéhez.
 - A Tvt. 9. § (1) bekezdése szerint a vadon élő szervezetek igénybevételével és terhelésével járó gazdasági, gazdálkodási és kereskedelmi tevékenységet a természeti értékek és rendszerek működőképességét és a biológiai sokféleséget fenntartva kell végezni. A Tvt. 16. § (2) bekezdése szerint a gazdálkodást a talajfelszín, a felszíni és felszín alatti formakincs, a természetes élővilág maradandó károsodása, a védett élő szervezetek, életközösségek tömeges pusztulása, biológiai sokféleségük számottevő csökkenése nélkül kell végezni. A Tvt. 16. § (3) bekezdése szerint erdő telepítése - ha a termőhelyi adottságok lehetővé teszik - elsősorban őshonos fafajokkal, természetes elegyarányban, természetkímélő módon történjen. Az FM rendelet mellékleteiben kerültek felsorolásra azok a fafajok, melyek telepíthetők, és azok az idegenhonos, valamint az intenzíven terjedő fa- és cserjefajok, melyek tájidegenek és nem telepíthetők.
 - A fentiek alapján a tájba illesztési funkció fenntartása és a Tvt. 7. § (2) bekezdésében foglalt teljesítése, valamint a biológia sokféleség megőrzése érdekében az idegenhonos, inváziós növényfajok telepítésének tilalmát és azok folyamatos távol tartását, továbbá a meglévő fásítás fenntartását írta elő a Természetvédelmi Hatóság.

- Megállapításra került továbbá, hogy a környező területek, valamint a telep védett madárfajok költő- táplálkozó, továbbá denevérfajok táplálkozó- élőhelyei lehetnek.
 - A Tvt. 43. § (1) bekezdése szerint tilos a védett állatfajok egyedének zavarása, károsítása, kínozása, elpusztítása, szaporodásának és más élettevékenységének veszélyeztetése, lakó-, élő-, táplálkozó-, költő-, pihenő- vagy búvóhelyeinek lerombolása, károsítása. A védett állatfajok védelmére, tartására, hasznosítására és bemutatására vonatkozó részletes szabályokról szóló 348/2006. (XII. 23.) Korm. rendelet 5. § (2) bekezdése szerint a védelemben részesülő állatfaj egyede által lakó-, élő-, költő-, búvó- vagy pihenőhelyként használt épületrészen külső felújítás vagy karbantartás a természetvédelmi hatóság engedélyével végezhető.
 - A Természetvédelmi Hatóság a fentiek alapján a védett állatfajok védelmét biztosító előírásokat tett.
 - A Természetvédelmi Hatóság a Kr. 11. § (1) bekezdés, valamint 3. mellékletében meghatározott hatáskörében szakkérdés vizsgálata során megállapította, hogy a telep további üzemeltetése a fenti előírások betartása mellett, természetvédelmi érdeket nem sért, és nem ellentétes a természet védelmére vonatkozó nemzeti és európai uniós jogi követelményekkel.
- **Vízügyi-és vízvédelmi szempontból** megállapítható:
 - A Környezethasználó a Lánycsók 090/7 hrsz.-ú ingatlanon sertéstartást végez a Környezetvédelmi Hatóság által kiadott Engedély alapján. Az Engedély alapján a telep összes férőhelyszáma (30 kg feletti sertés férőhely) 16.500.
 - A telepen 4 db vasbeton rácspadozatú hizlaldában történik az állatok tartása. Az állattartó épületek hígtrágyás-lagúnás tartástechnológiával üzemelnek. Az épületek alatt vasbeton padozattal rendelkező lagúnák helyezkednek el. A lagúnák mérete összesen 5.668 m³ hígtrágya befogadására alkalmasak. A lagúnákból zárt trágyacsatornán és a központi átemelő-homogenizáló aknán keresztül a 2 db, egyenként 8.000 m³-es hígtrágyatározóba kerül a hígtrágya.
 - A Tervező számításai alapján, a sertéstelepen várhatóan keletkező hígtrágya mennyisége 27.456 m³/év, míg a hígtrágyatározók és lagúnák együttes tározó kapacitása 21.748 m³. A sertéstelep hígtrágyatározó létesítményeinek kapacitása elegendő a keletkező hígtrágya 6 havi mennyiségének befogadására.
 - A keletkező hígtrágyát tápanyag-utánpótlás céljából a környező mezőgazdasági területekre öntözik ki, a területileg illetékes talajvédelmi hatóság által kiadott engedély alapján.
 - Az épületek takarítását magasnyomású berendezésekkel, vízzel végzik. A mosásból származó trágyás mosóvizet a hígtrágya gyűjtő rendszerbe kerülnek.
 - A raktárpépület északnyugati sarkánál elhelyezésre került egy 1000 literes, kármentővel ellátott IBC dízelolaj tartály.
 - A sertéstelep vízellátását saját karsztvizes kutak és hozzá kiépített víztisztító biztosítja. A vízellátó rendszer a Vízügyi Hatóság jogelődje által B. VII/30. vízikönyvi számon kiadott vízjogi üzemeltetési engedéllyel rendelkezik. A Környezethasználó további 1 db karsztvizes kút létesítésére B. VII/80. vízikönyvi számon vízjogi létesítési engedéllyel rendelkezik. 2025. évben felhasznált víz mennyisége 47.276 m³ volt.
 - A telepen keletkező kommunális szennyvizet 5 m³-es zárt aknában gyűjtik, melyet szippantással ürítenek. A boncolókban és hűtőházban keletkező véres víz padlóösszefolyókon keresztül 2 db 5

m³-es szennyvízgyűjtő aknába kerül. A kerékfertőtlenítő szennyvizet egy 5 m³-es előregyártott zárt gyűjtőben gyűjtik. 2025. évben 157 m³ kommunális szennyvíz került elszállításra.

- Az épületek tetőfelületeinek csapadékvizei függőeresz csatornákkal kerülnek összegyűjtésre. A telephelyen keletkező csapadékvizek elvezetésére szikkasztó mező készült, ahol a csapadékvizek elsikkadnak. Az útfelületekről összegyűjtött csapadékvizek szikkasztás előtt olajfogó műtárgyon kerülnek átvezetésre. A zárt tartásmód és a zárt hígtrágya gyűjtő rendszer következtében trágyával szennyezett csapadékvizek nem keletkeznek a telephelyen.
- A sertéstelep földtani közegre és felszín alatti vízre gyakorolt hatását 3 db feltáró fúrással ellenőrizték. A furatokból 1,5 m, illetve 3 m mélységből talajmintát vettek. A mintákat ammónia, nitrát, nitrit és vezetőképesség komponensekre vizsgálták. A mintákban a T-2 furat esetében tapasztaltak a KvVM-EüM-FVM együttes rendelet szerinti (B) szennyezettségi határértéket meghaladó nitrát koncentrációt (mért érték: 2410 mg/kg; (B) érték: 500 mg/kg). A Tervező elemzése alapján a határérték túllépés a környező mezőgazdasági művelés hatása lehet. A furatokban a talajvíz szintjét nem érték el, az a Tervező szerint a területen 5-10 m között valószínűsíthető.
- A sertéstelep területe a felszín alatti víz állapotának érzékenysége szempontjából érzékeny felszín alatti vízminőség-védelmi terület. A terület érzékenységi besorolása – FAVr. 7. § (1) bekezdése értelmében a miniszter által jóváhagyott 1: 100 000 méretarányú országos érzékenységi térkép alapján került meghatározásra.
- A vizek mezőgazdasági eredetű nitrátszennyezéssel szembeni védelméről szóló 27/2006. (II. 7.) Korm. rendelet 5. § (1) bekezdése d) pontja szerint, az egységes környezethasználati engedélyezési eljárás alá tartozó állattartó telepek, valamint az állattartó telephez tartozó trágyatárolók területe nitrátérzékeny terület.
- A tevékenység végzése felszíni és felszín alatti vizek védelmére szempontjából megfelelő, valamint üzemelő és távlati ivóvízbázisok, ásvány- és gyógyvízhasznosítást szolgáló vízkivételek védőövezeteit nem érinti.
- A tevékenység emellett árvíz és jég levonulására mederfenntartásra nem gyakorol hatást.
- A monitoringra vonatkozó előírásokat a FAVr. 8. § b) pontja és a 47. §-a alapján adta meg a Vízügyi Hatóság.
- A FAVr. 14. § (4) bekezdése alapján a Vízügyi Hatóság előírta a FAVI engedélyköteles létesítményekre az adatszolgáltatási kötelezettséget, valamint a FAVr. 19. § (1) bekezdése szerint az üzemeltető az általa okozott, vagy üzemszerű működésen kívül álló okokból bekövetkezett talajszennyezés bejelentési kötelezettségét.
- A szennyezőanyag elhelyezése a FAVr. 13. § (1) bekezdés a) pontja értelmében engedélyköteles tevékenység, amely tekintetében FAVr. 14. § (1) bekezdése szerint a Vízügyi Hatóság a szakvéleményében előírja a tevékenység folytatásának feltételeit.
- A FAVr. 10. § (1) bekezdés b) pontja szerint tevékenység csak a felszín alatti víz, földtani közeg a KvVM-EüM-FVM együttes rendelet meghatározott (B) szennyezettségi határértéknél kedvezőbb állapotának lehetőség szerinti megőrzésével végezhető.
- A szakvélemény időbeli hatályát a FAVr. 13. § (10) bekezdése figyelembevételével állapította meg a Vízügyi Hatóság.
- A Vízügyi Hatóság a rendelkezésére álló kérelem és Dokumentáció érdemi vizsgálatát követően a fenti jellemzőket, valamint a FAVr. és a felszíni vizek minősége védelmének szabályairól szóló 220/2004. (VII. 21.) Korm. rendeletet figyelembe véve szakvéleményét kiadta.

- A Vízügyi Hatóság szakvéleményét a Kr. 12/A. § és a 8. mellékletébe foglalt táblázatban foglaltaknak megfelelően adta ki.
 - A Vízügyi Hatóság vízvédelmi hatáskörét a vízgazdálkodásról szóló 1995. évi LVII. törvény 28. § (1)-(2) bekezdése, a vízgazdálkodási hatósági jogkör gyakorlásáról szóló 72/1996. (V. 22.) Korm. rendelet 1. § (1) bekezdése, a Kvt. 66/A. §-a, a vízügyi igazgatási és vízügyi, valamint a vízvédelmi hatósági feladatokat ellátó szervek kijelöléséről szóló 223/2014. (IX.4.) Korm. rendelet (továbbiakban: Korm. rendelet) 10. § (1) bekezdése, vízügyi és vízvédelmi illetékességét a Korm. rendelet 10. § (2) bekezdése, valamint a 2. számú melléklet 5. pontja állapítja meg.
- **Közegészségügyi szempontból megállapítható:**
 - A Dokumentáció közegészségügyi szempontból elfogadható.
 - A telephelyen folytatott tevékenység a rendelkező részben foglalt előírások betartásával végezhető.
 - A területileg illetékes közegészségügyi hatóság a szakvéleményét a fővárosi és vármegyei kormányhivatalokról, valamint a járási (fővárosi kerületi) hivatalokról szóló 568/2022 (XII. 23.) Kormányrendelet 2. § (1) bekezdés, továbbá a fővárosi és megyei kormányhivatal, valamint a járási (fővárosi kerületi) hivatal népegészségügyi feladatai ellátásáról, továbbá az egészségügyi államigazgatási szerv kijelöléséről szóló 385/2016. (XII. 2.) Kormányrendelet 2. § (1) bekezdés ca) pont, valamint a Kr. 11. § (1) bekezdés és 3. mellékletben alapján adta meg.
- **Termőföld minőségi védelme szempontjából megállapítható:**
 - A rendelkező részben tett előírások betartása biztosítja a talajvédelmi követelmények érvényre juttatását.
 - A területileg illetékes talajvédelmi hatóság a talajvédelmi szakkérdéseket a Kr. 11. § (1) bekezdése, valamint a 3. számú mellékletében foglaltak alapján, továbbá a termőföld védelméről szóló 2007. évi CXXIX. törvény 43. § (3) bekezdés, valamint a 48. § (1) és (3) bekezdés alapján vizsgálta.
- **Rendkívüli események megelőzése és elhárítása szempontjából megállapítható:**
 - A telephely a Kárelhárítási Rendelet 2. sz. melléklete 11. Nagy létszámú állattartás pontja szerinti állattartási kapacitást meghaladó kapacitással rendelkezik, ezért üzemi kárelhárítási terv készítésére kötelezett.
 - A Kárelhárítási Rendelet 6-7. §-ai alapján kárelhárítási üzemi tervet kell készíttetni és elfogadásra benyújtani a Környezetvédelmi Hatósághoz.
 - A Környezethasználó benyújtotta az üzemi kárelhárítási tervet jóváhagyásra a Környezetvédelmi Hatósághoz. A Környezethasználó a telephelyen jelenleg folytatott tevékenysége vonatkozásában a Környezetvédelmi Hatóság által, 3595-7/2025. ügyiratszámú határozattal jóváhagyott üzemi kárelhárítási tervvel rendelkezik.
 - A telephelyre összeállított, jóváhagyott üzemi tervet a Kárelhárítási Rendelet 9. § (1) bekezdése alapján – a változások átvezetésétől függetlenül – ötévenként felül kell vizsgálni.
 - A Környezetvédelmi Hatóság a kárelhárítási üzemi terv felülvizsgálatának kötelezettségét a fentiekre tekintettel írta elő.

- **Az elérhető legjobb technika alkalmazása szempontjából** megállapítható:
 - A R. 20/A. § (4) bekezdése szerint „Az engedélyben foglalt követelményeket és előírásokat az Európai Bizottság adott tevékenységre vonatkozó elérhető legjobb technika-következtetésekről szóló határozatának kihirdetésétől számított négy éven belül, de legalább ötévente a Kvt.-nek a környezetvédelmi felülvizsgálatra vonatkozó szabályai szerint - az e rendeletben foglaltakra is figyelemmel - felül kell vizsgálni. A felülvizsgálat során a Környezetvédelmi Hatóság minden, monitoringból vagy ellenőrzésből származó információt, továbbá az engedély kiadása vagy legutolsó felülvizsgálata óta kihirdetett vonatkozó elérhető legjobb technika-következtetést felhasznál.”
 - A Lr. 30. § (1) bekezdése alapján, büzzel járó tevékenység az elérhető legjobb technika alkalmazásával végezhető.
 - A BAT következtetések 1.7. pont 10. BAT c) pontjában felsorolt üzemeltetési intézkedések lehetőség szerint alkalmazását a Környezetvédelmi Hatóság a rendelkező részben előírta.
 - A Környezethasználó az elérhető legjobb technika alkalmazását a BAT következtetések, valamint a R. 9. számú mellékletének figyelembevételével mutatta be és értékelte.
 - A fentiek, valamint a benyújtott Dokumentáció alapján, a telephelyen folytatott tevékenység BAT következtetéseknek való megfelelését a Környezetvédelmi Hatóság megvizsgálta és a rendelkező részben foglaltak szerint határozott.

Összességében a Dokumentáció szakmai értékelése, valamint a Kr.-ben rögzített szakkérdések vizsgálata alapján megállapítható, hogy a határozat rendelkező részében tett előírások betartásával a telep megfelel az elérhető legjobb technika követelményeinek.

A Környezetvédelmi Hatóság a döntése meghozatala során figyelembe vette a Kvt., a R., valamint az engedélyezett tevékenységre vonatkozó speciális környezetvédelmi (levegővédelmi, földtani közeg védelmi, környezeti zaj- és rezgésvédelmi), hulladékgazdálkodási és természetvédelmi jogszabályok előírásait.

Mivel a kérelem nem érintette az egyes közérdeken alapuló kényszerítő indok alapján eljáró szakhatóságok kijelöléséről szóló 531/2017. (XII. 29.) Korm. rendelet 1. melléklet 9. táblázat szerinti szakhatóság hatáskörét, a Környezetvédelmi Hatóság a R. 20/A. § (11) bekezdése alapján mellőzte azok bevonását az eljárásba.

A fentiek alapján a Környezetvédelmi Hatóság a R. 20. § (4) bekezdése, valamint a 11. számú melléklete értelmében, a R. 20/A § (12) bekezdés a) pontja, valamint a Kvt. 66. § (1) bekezdés b) pontja és 71. § (1) bekezdés c) pontjában foglaltak alapján, a rendelkező részben foglaltak szerint határozott.

Jelen eljárás eredményeként a Környezetvédelmi Hatóság a telephelyen folytatott tevékenység továbbfolytatásához szükséges engedélyt – tekintettel arra, hogy az Engedély kiadásakor fennálló feltételek időközben megváltoztak – új engedély formájában adta ki. A Környezetvédelmi Hatóság az Engedélyben szereplő előírások teljesítését ellenőrizte, a már teljesített kötelezettségek nem képezik a jelen engedély tartalmát. Jelen engedély véglegessé válásával az Engedély helyébe lép.

Jelen engedély egyúttal az Lr. 22. § (1) bekezdése és a (2) bekezdés a) pontja értelmében a telephelyen lévő **P2** és **P3** azonosítószámú légszennyező pontforrások, valamint a **D1** azonosítószámú diffúz forrás **levegővédelmi működési engedélyének is minősül**, amelyet a Környezetvédelmi Hatóság a R. 20. § (3) bekezdése értelmében az egységes környezethasználati engedélybe foglalt.

Az egységes környezethasználati engedély időbeli hatálya a R. 20/A. § (1) bekezdés, a belefoglalt levegővédelmi működési engedély időbeli hatálya az Lr. 25. § (5) bekezdés és az Lr. 26. § (8) bekezdése, az engedély teljes körű környezetvédelmi felülvizsgálati dokumentációjának benyújtási határideje a R. 20/A. § (4) bekezdése alapján került megállapításra. A Környezethasználó adatszolgáltatási kötelezettségéről a R. 23. §-a, a bejelentési kötelezettségről a Kvt. 82. §-a alapján rendelkezett a Környezetvédelmi Hatóság.

Az éves felügyeleti díj fizetési kötelezettségről és annak összegéről a Kvt. 96/B. § (1) és (4) bekezdése alapján rendelkezett a Környezetvédelmi Hatóság.

A Környezetvédelmi Hatóság egyidejűleg felhívja a Környezethasználó figyelmét arra, hogy a R. 26. §-a értelmében:

- A véglegessé vált engedély nélkül folytatott tevékenység, vagy egy részének gyakorlását a Környezetvédelmi Hatóság határozatban a környezetre gyakorolt hatás jelentőségétől függően korlátozhatja, felfüggesztheti, illetve megtilthatja, egyidejűleg a Környezethasználót bírság megfizetésére kötelezi,
- az egységes környezethasználati engedély előírásaitól eltérően folytatott tevékenység esetén, a Környezetvédelmi Hatóság határozatában kötelezi a Környezethasználót bírság megfizetésére, az engedélyben rögzített feltételek betartására, valamint legfeljebb hat hónapos határidővel intézkedési terv készítésére, vagy a R. 20/A. § (8) bekezdés a) pontja esetén környezetvédelmi felülvizsgálat elvégzésére,
- környezetveszélyeztetés vagy- szennyezés esetén, a Környezetvédelmi Hatóság a tevékenységet a környezetre gyakorolt hatás jelentőségétől függően határozatban korlátozhatja, felfüggesztheti, illetve megtilthatja,
- amennyiben a Környezethasználó a határozatban foglaltaknak nem tesz eleget, a Környezetvédelmi Hatóság a tevékenységet határozatban a környezetre gyakorolt hatás jelentőségétől függően korlátozhatja, felfüggesztheti, illetve megtilthatja, vagy az egységes környezethasználati engedélyt visszavonhatja, és a Környezethasználót bírság megfizetésére kötelezi.

Jelen határozat nem mentesít más hatóságok, valamint az érintett ingatlanok fölött rendelkezni jogosultak (pl. tulajdonos, használó, vagyongazdálkodó) engedélyének, hozzájárulásának beszerzése alól és polgári jogi vitákat nem dönt el.

A Környezetvédelmi Hatóság a kérelmet teljes eljárás keretében bírálta el, tekintettel arra, hogy tárgyi ügyben szakkérdés vizsgálata, valamint hiánypótlásra való felhívás volt szükséges, így az általános közigazgatási rendtartásról szóló 2016. évi CL. törvény (a továbbiakban: Ákr.). 41. § (1) bekezdés a) és b) pontjában rögzített döntéshozatal lehetősége nem állt fenn.

A Környezetvédelmi Hatóság a döntését az Ákr. 80. § (1) bekezdése és az Ákr. 81. § (1) bekezdése értelmében határozatba foglalta.

A Környezetvédelmi Hatóság jelen határozatot a Kvt. 71. § (3) bekezdése és a R. 21. § (9) bekezdés értelmében – figyelemmel az Ákr. 89. § (1) bekezdésére - a honlapján közhírré teszi.

A R. 1. § (11) bekezdése értelmében, a közlés jogkövetkezményei a közhírré tétellel történő közléshez kapcsolódóan állnak be. Jelen döntés az Ákr. 82. § (2) bekezdése alapján fellebbezés hiányában a fellebbezési határidő leteltét követő napon válik véglegessé.

Az Ákr. 85. § (5b) bekezdése értelmében a döntés közlésének napja a honlapon történő közzétételt követő tizenötödik nap.

Jelen eljárásban az ügyintézési határidő a Kvt. 91. § (3) bekezdése alapján került megállapításra. Az ügyintézési határidőbe be nem számító időtartamokról az Ákr. 50. § (5) bekezdés rendelkezik.

A Környezetvédelmi Hatóság tárgyi ügyben területi környezetvédelmi hatóságként az Ákr. 15. § (1) bekezdése, valamint a Kr. 5. § (1) bekezdés c) pontja és (2) bekezdése alapján jár el.

A Környezetvédelmi Hatóság illetékességi területéről a Kr. 2. § (1) bekezdése rendelkezik.

A határozat elleni önálló fellebbezési lehetőséget az Ákr. 116. § (1) bekezdése, a Kvt. 71/A. § (1) bekezdése és a R. 26/A §-a biztosítja, a fellebbezés benyújtására nyitva álló időtartam az Ákr. 118. § (3) bekezdése alapján került meghatározásra.

A fellebbezés benyújtásáról és a kötelező elektronikus kapcsolattartásról az Ákr. 35. § (2) bekezdése és 111. §-a, valamint a Dáptv. 19. § (1) bekezdése rendelkezik. A fellebbezés halasztó hatályáról az Ákr. 117. § (1) bekezdése, a fellebbezés tartalmáról és az indokolási kötelezettségről az Ákr. 118. § (1) és (2) bekezdése, míg a fellebbezési jogról való lemondásról az Ákr. 118. § (4) bekezdése alapján adott tájékoztatást a Környezetvédelmi Hatóság.

A jogorvoslati eljárás díjáról szóló tájékoztatás az EM rendelet 2. § (5)-(7) bekezdésén, valamint az 5. § (1) bekezdésén és 9. § d) pontján alapul.

A döntés – fellebbezés hiányában, külön értesítés nélkül – a fellebbezési határidő leteltét követő napon véglegessé válik.


Pécs, 2026. április 16.

Dr. Horváth Zoltán főispán felhatalmazása alapján kiadmányozta:

Galambos Tamás
főosztályvezető

Kapják:

1. Bólyi Mezőgazdasági Termelő és Kereskedelmi Zrt. (adószám: 11002525-4-02) **+ mell.** – CK
2. INETON Építő és Gyártó Kft. (adószám: 11338347-2-43) **+ mell.** – CK
3. Lánycsók Község Önkormányzata **+ mell.**– HK
4. BAVKH Agrárügyi Főosztály Növény- és Talajvédelmi Osztály (hiv.szám: BA/54/00291-2/2026)**+ mell.**– **HK**
5. BAVKH Népegészségügyi Főosztály (hiv.szám: BA/NEF/00281-4/2026.) **+ mell.**– **HK**
6. BAVKH Környezetvédelmi, Természetvédelmi és Hulladékgazdálkodási Főosztály Hulladékgazdálkodási Osztály (hiv.szám: 1486-2/2026.) **+ mell.**– **BP**
7. BAVKH Környezetvédelmi, Természetvédelmi és Hulladékgazdálkodási Főosztály Természetvédelmi Osztály (hiv.szám: 1487-2/2026.) **+ mell.**– **BP**
8. BAVKH Tűzvédelmi, Iparbiztonsági és Vízügyi Hatósági Főosztály Vízügyi és Vízvédelmi Osztály (hiv.szám: BA/VVO/1213-2/2026) **+ mell.** – **HK**
9. BAVKH Építésügyi és Örökségvédelmi Főosztály *(tájékoztatásul)***+ mell.** – **HK**
10. BAVKH Állami Főépítési Iroda **+ mell.** *(tájékoztatásul)* – **HK**
11. ZPI/web (közzététel céljából) **+ mell.**
12. HNYR/LNYR (véglegességet követően) **+ mell.**
13. Irattár **+ mell.**

| | | |
|---|--|--|
|  | TELEPHELY ADATOK (Th) | Száma: Th. mell. 1/2. oldal |
| | Bóly Zrt., Lánycsók-Bácsfapuszta 090/7 hrsz. alatti sertéstelep egységes környezethasználati engedélye | Engedély száma: 1378-16/2026. KÜJ: 100 174 034 KTJ _{tp} : 100 551 269 KTJ _{lét} : 102 915 881 |

1. Telephely főbb adatai

- 1.1. **Megnevezése:** Lánycsók-Bácsfapuszta sertéstelep
 1.2. **Címe:** Lánycsók-Bácsfapuszta 090/7 hrsz.
 1.3. **EOV koordináták:** X: 72400 Y: 614 530
 1.4. **Területi adatai:**

| közigazgatási helye | hrsz. | művelési ága | nagysága |
|---------------------|-------|--------------|--------------------------|
| Lánycsók | 090/7 | kivett | 7 ha 6728 m ² |

1.2. Elhelyezkedése

A terület Lánycsók község területén, attól Ny-i irányban mezőgazdasági területek környezetében helyezkedik el. A telephelyet K-i, Ny-i és É-i irányban Má jelű mezőgazdasági terület, D-i irányban Ev jelű védelmi rendeltetésű erdőterület határolja.

2. A telephely létesítményei

| Állattartó épületek: | Férőhely (db) |
|----------------------|---------------|
| Hizlalda 1. | 4400 |
| Hizlalda 2. | 3850 |
| Hizlalda 3. | 3850 |
| Hizlalda 4. | 4400 |
| Összes férőhelyszám: | 16500 |

Kapcsolódó létesítmények és főbb jellemzői:

Személygépkocsiparkoló (12 férőhelyes) és kerékpártároló (6 férőhelyes)

Szociális épület (30 m³ kapacitású szennyvízakna)

Vízkezelő konténer

Felszín alatti ivóvíztározó (2×100 m³)

Tűzivíztározók (2 db)

Kerékfertőtlenítő medence és fertőtlenítő kapu (5 m³ kapacitású szennyvízakna)

Hídmérleg

Aggregátor

Átmenő raktár

Boncoló és hullaégető (2 db 5 m³ kapacitású szennyvízakna)

Olajleválasztó műtárgy

Szikkasztómezők (3 db)


Takarmánysilók

Állattartó épületek lagúnái

Átemelő akna (80 m³)

Hígrágyatározó medencék (2×8000 m³)

Leürítő akna

| | | |
|---|---|--|
|  | A TEVÉKENYSÉG ÉS KAPCSOLÓDÓ LÉTESÍTMÉNYEK (Te) | Száma: Te. mell. 1/3. oldal |
| | Bóly Zrt., Lánycsók-Bácsfapuszta 090/7 hrsz. alatti sertéstelep egységes környezethasználati engedélye | Engedély száma: 1378-16/2026. KÜJ: 100 174 034 KTJ _{tp} : 100 551 269 KTJ _{lét} : 102 915 881 |

1. A Környezethasználó

- | | |
|------------------------------------|--|
| 1.1. Teljes neve: | Bólyi Mezőgazdasági Termelő és Kereskedelmi Zrt. |
| 1.2. Székhelye: | 7754 Bóly, Ady E. u. 21. |
| 1.3. KÜJ: | 100 174 034 |
| 1.4. Statisztikai számjele: | 11002525-0150-114-02 |

2. A telephelyen folytatott főbb tevékenységek

- | | |
|--------------------------|-----------------------|
| 2.1. TEÁOR száma: | 01.46 Sertésenyésztés |
| 2.2. NOSE-P kód: | 110.05 Trágyagyűjtés |

3. A telephelyen folytatott tevékenység ismertetése

A telephelyen hízó betelepítés heti rotációban (~950 db/hét) történik.

A telep sertésállománya a cégcsoport kijelölt sertéstelepeiről származik. Négy állattartó épület, két épület négy teremmel, két épületben pedig három és fél teremmel került kialakításra.. Egy terem kapacitása 2*550=1100 db sertés.

3.1. Tartástechnológia:

3.1.1 Takarmányozás

Épületenként 3 db takarmánysiló szolgálja az állatok takarmányozását. A teljes értékű takarmány kiosztásról a száraz darás etető rendszer gondoskodik, előre meghatározott takarmány kiosztási időpontokban. Az állatok a számukra kialakított etető területen, egy válogató kapun való mérlegelés és áthaladás után férhetnek hozzá. A mérlegelés a hízósertés testsúlyának megfelelő takarmány felvételét biztosítja. A takarmány felvétel önetetőkből történik.

Az itatás csészés itatókból történik, melyből légtérnként 32 db áll rendelkezésre.

3.1.2. Takarítás, fertőtlenítés

- Trágya, takarmány maradványok eltávolítása az épületből.
- A különböző mozdítható berendezések eltávolítása az istállóból
- Seprőtiszta állapot kialakítása
- Szennyeződések fellazítása vizes permetezéssel
- Magasnyomású mosóval, a 80-150 bar nyomású vízzel történő lemosás.
- Vízzel és habosítószerrel történő mosás, arra alkalmas szórófej használatával, a tisztítószerek és a megfelelő nyomás és koncentráció alkalmazásával.
- A habosított felület a lemosása hatóidő leteltét követően 170 bar nyomással hideg történik.
- Fertőtlenítés habképző anyagokkal, a magasnyomású berendezéssel az erre a célra szolgáló fejjel 80-90 bar nyomással.
- Gáz, ködképző anyagok alkalmazása
- A felületfertőtlenítést követően az épületegységbe be kell készíteni a tisztított, fertőtlenített technológiai elemek (pl. stimuláló anyag) bekészítése.

| | | |
|---|--|---|
|  BARANYA VÁRMEGYEI KORMÁNYHIVATAL | A TEVÉKENYSÉG ÉS KAPCSOLÓDÓ LÉTESÍTMÉNYEK (Te) | Száma: Te. mell. 2/3. oldal |
| | Bóly Zrt., Lánycsók-Bácsfapuszta 090/7 hrsz. alatti sertéstelep egységes környezethasználati engedélye | Engedély száma: 1378-16/2026. KÜJ: 100 174 034 KTJ _{tp} : 100 551 269 KTJ _{ét} : 102 915 881 |

3.1.3. Trágyakezelés

A sertéstelepen a tartástechnológia hígrágyás lagúnás rendszerű. A lagúnás rendszere jellemzően a keletkezett hígrágya hígulása egyszeres, azaz kövér hígrágya keletkezik.

A telepen két részre különíthető el a képződött hígrágya tárolása. Az egyik a légterek betonrács padozata alatt található lagúnarendszer. A lagúna 52 cm mély, a 8 cm-es padlórács vastagsággal, figyelembe véve a padlónalattól -0,60 cm mélyen van. A 2 db nagyobb hizlalo épület alatt 1511 m³, míg a 2 db kisebb hizlalo épület alatt 1323 m³ hígrágya gyűjtésére alkalmas lagúnák kerültek kialakításra, 50 cm-es maximális trágyamagassággal számolva. A lagúnák leeresztése az adott légtér kiürülése után történik, mely a trágyacsatorna hálózaton keresztül jut el a központi átemelő-homogenizáló aknán keresztül a 2 db, egyenként 8 000 m³-es tározó egyikébe. A tározók együttes befogadóképessége 16 000 m³. Mindegyik tározóban találhatóak keverő berendezések.

A keletkező hígrágyát tápanyag utánpótlás céljából a környező mezőgazdasági területekre kiöntözik. A kijuttatást megelőzően a homogenizált (felkevert) tározókból mintavétel történik laborvizsgálat céljából. A kijuttatás folyamán a kevertetés az ürített tározóban mindaddig folyamatos, míg a szintje a kevertetési minimumra nem csökken. A trágyatározókból a hígrágya mintavételezését, a laborvizsgálatását és kijuttatását a termőföldekre a növénytermesztési ágazat, vagy szerződött partner végzi.

4. Kapcsolódó tevékenységek:

Állati hulla tárolása, kezelése – A telepen keletkező állati hullák a boncolást követően a fedett-nyitott épületrészben elhelyezett állati hullaégetőbe kerülnek megsemmisítésre, amely nem bejelentésköteles pontforrásként üzemel. Az égető meghibásodása esetén a tetemet külső szolgáltatóval elszállítatják, addig a hűtőkamratérben tárolják.

Hulladékkezelés – A telepen a keletkező kommunális szilárd hulladékot a 2 db 1100 l-es hulladékgyűjtő edénybe gyűjtik, és közszolgáltatás keretében kerül elszállításra.

Az állatok egészségügyi ellátásából származó egészségügyi hulladékot engedéllyel rendelkező szállítatják el arra jogosultsággal rendelkező szállító szakcéggel. A gyűjtőhelyek fedett, zárt vízzáró aljzattal kerültek kialakításra.

Energiaellátás A telephely villamosenergia ellátása hálózatról történik. A villamosenergia ellátás problémája esetén a telep áramellátása – **P2** és **P3** azonosítószámmal ellátott bejelentés köteles – szükségáramforrással biztosított, mely. Az üzemeléshez szükséges gázolajat egy 1000 literes, kármentővel ellátott IBC tartályban tárolják egy trapézlemezrel fedett, vízzáró beton aljzatú építményben.

A telephelyen üzemeltetéshez szükséges gáz biztosítása PB gáztartályokkal történik.


| | | |
|--|--|--|
|  BARANYA VÁRMEGYEI KÖRMAJNYHIVATAL | A TEVÉKENYSÉG ÉS KAPCSOLÓDÓ LÉTESÍTMÉNYEK (Te) | Száma: Te. mell. 3/3. oldal |
| | Bóly Zrt., Lánycsók-Bácsfapuszta 090/7 hrsz. alatti sertéstelep egységes környezethasználati engedélye | Engedély száma: 1378-16/2026. KÜJ: 100 174 034 KTJ _{tp} : 100 551 269 KTJ _{lét} : 102 915 881 |

Vízellátás A sertéstelep vízellátását 2 db karsztvízkút biztosítja, ahonnan a vízkezelőn keresztül központi tározóba jut az itatóvíz minőségű víz.

Szennyvízkezelés A telephelyen több technológiai szennyvíz akna (5 db) került kialakításra, illetve a szociális épületben keletkező kommunális szennyvizek gyűjtésére egy 30 m³ kapacitású külön zárt gyűjtő létesült.

Csapadékvíz kezelés Az épületek tetőfelületeinek csapadékvizei függőeresz csatornákkal kerülnek összegyűjtésre. A telephelyen keletkező tiszta csapadékvizek elvezetésére csapadékvíz szikkasztást végző szikkasztó mező készült. A telephely Ny-K csapású belső útfelületéről összegyűjtött vizet szikkasztás előtt olajfogó műtárgyon vezetik keresztül.

L. melléklet

| | | |
|---|--|---|
|  | LEVEGŐTISZTASÁG-VÉDELEM (L) | Száma: L. mell. 1/8. oldal |
| | Bóly Zrt., Lánycsók-Bácsfapuszta 090/7 hrsz. alatti sertéstelep egységes környezethasználati engedélye | Engedély száma: 1378-16/2026. KÜJ: 100 174 034 KTJ _{tp} : 100 551 269 KTJ _{lé} : 102 915 881 |

HATÁROZAT MELLÉKLET

HELYHEZ KÖTÖTT LÉGSZENNYEZŐ FORRÁSOK KIBOCSÁTÁSI HATÁRÉRTÉKEI

A légszennyező forrás azonosító adatai

| | |
|--------------------------------|--------------------------------------|
| Környezetvédelmi Területi Jel: | 100551269 |
| A telephely megnevezése: | Sertéstelep |
| A telephely címe: | 7759 Lánycsók, Sertéstelep |
| KÜJ: | 100174034 |
| Ügyfél neve: | Bóly Zrt. |
| Ügyfél cím: | 7754 Bóly, ADY E U 21 (Magyarország) |

| | | | |
|----------------------------|--------------|------------|------|
| A technológia azonosítója: | 1 | Besorolás: | 2000 |
| A technológia megnevezése: | Sertéstartás | | |

A technológiához tartozó kibocsátott anyagok


| Megnevezés | Kód | Forrás | HÉ értelmezés |
|------------|-----|--------|-------------------------------|
| Ammónia | 6 | D1 | Általános: anyagra |
| METÁN | 100 | D1 | Határértékkel nem szabályzott |

A technológiához tartozó pontforrások, melyeken a következőkben közreadott kibocsátási koncentrációk érvényesek

| | |
|----|--|
| D1 | Sertéstelep (4 db istálló és 2 db higrágya tározó) |
|----|--|

A technológia kibocsátási határértékei

| Légszennyező anyag (anyagosztály) megnevezése | Érvényes év.név- től | Határérték | Tömegáram küszöbérték kg/h | O% |
|---|-------------------------|------------|----------------------------------|----|
|---|-------------------------|------------|----------------------------------|----|

| | | |
|---|--|---|
|  BARANYA VÁRMEGYEI KORMÁNYHIVATAL | LEVEGŐTISZTASÁG-VÉDELEM (L) | Száma: L. mell. 2/8. oldal |
| | Bóly Zrt., Lánycsók-Bácsfapuszta 090/7 hrsz. alatti sertéstelep egységes környezethasználati engedélye | Engedély száma: 1378-16/2026. KÜJ: 100 174 034 KTJ _{tp^h} : 100 551 269 KTJ _{lé^t} : 102 915 881 |

A technológia azonosítója: 2 Besorolás: 5555

A technológia megnevezése: Szükségáramforrás

A technológiához tartozó kibocsátott anyagok


| Megnevezés | Kód | Forrás | HÉ értelmezés |
|--|-----|--------|--------------------------|
| Kén-oxidok (SO ₂ és SO ₃) mint SO ₂ | 1 | P2 | Külön jogszabályi alapon |
| Nitrogén oxidok (NO és NO ₂) mint NO ₂ | 3 | P2 | Külön jogszabályi alapon |
| Szilárd anyag | 7 | P2 | Külön jogszabályi alapon |
| Szén-monoxid | 2 | P2 | Külön jogszabályi alapon |
| Kén-oxidok (SO ₂ és SO ₃) mint SO ₂ | 1 | P3 | Külön jogszabályi alapon |
| Nitrogén oxidok (NO és NO ₂) mint NO ₂ | 3 | P3 | Külön jogszabályi alapon |
| Szilárd anyag | 7 | P3 | Külön jogszabályi alapon |
| Szén-monoxid | 2 | P3 | Külön jogszabályi alapon |

A technológiához tartozó pontforrások, melyeken a következőkben közreadott kibocsátási koncentrációk érvényesek

| | |
|----|------------------------------|
| P2 | Szükségáramforrás kürtője 1. |
| P3 | Szükségáramforrás kürtője 2. |

A technológia kibocsátási határértékei

| Légszennyező anyag (anyagosztály) megnevezése | Érvényes év.név- től | Határérték | Tömegáram küszöbérték kg/h | O% |
|---|-------------------------|-----------------------------|----------------------------------|----|
| SZÉN-MONOXID | 2025.2 | - mg/m ³ füstgáz | - | - |
| NITROGÉN-OXIDOK /MINT NO ₂ / | 2025.2 | - mg/m ³ füstgáz | - | - |

| | | |
|---|---|---|
|  | LEVEGŐTISZTASÁG-VÉDELEM (L) | Száma: L. mell. 3/8. oldal |
| | Bóly Zrt., Lánycsók-Bácsfapuszta 090/7 hrsz. alatti sertéstelep egységes környezethasználati engedélye | Engedély száma: 1378-16/2026. KÜJ: 100 174 034 KTJ _{tp} : 100 551 269 KTJ _{lé} : 102 915 881 |

OKIRkapu ADATSZOLGÁLTATÁS


| | |
|-------------------|---|
| Adatcsomag | 4265131 |
| Típus | LAIR: LAL |
| Időszak | 2025.05.01. |
| Beküldve | 2025.05.16. 14:04:26 |
| Ügyfél | Bóly Zrt. 7754, Bóly ADY E U 21 KÜJ: 100174034 |
| Telephely | Sertéstelep 7759, Lánycsók Sertéstelep KTJ: 100551269 |

OKIRkapu adatszolgáltatás [4265131] - Törzsdatok - Telephely adatai

LAIR: LAL / 2025.05.01.

| | |
|-------------------------------------|----------------------------|
| Telephely törlés | nem |
| Adatszolgáltatásért felelős | Ridegh Edina |
| Beosztása | környezetvédelmi munkatárs |
| Telefon | 06301656061 |
| Fax | |
| E-mail | ridegh.edina@ineton.com |
| Csatolt helyszínrajzok száma | 0 db |
| Felelős vezető | Ádám János |
| Beosztása | vezérigazgató |
| Egy helyrajzi szám | 090/7 |
| Összterület | 76728 m2 |
| Burkolatlan felület | |

L. melléklet

| | | |
|---|---|---|
|  | LEVEGŐTISZTASÁG-VÉDELEM (L) | Szám: L. mell. 4/8. oldal |
| | Bóly Zrt., Lánycsók-Bácsfapuszta 090/7 hrsz. alatti sertéstelep egységes környezethasználati engedélye | Engedély száma: 1378-16/2026. KÜJ: 100 174 034 KTJ _{tp} : 100 551 269 KTJ _{ét} : 102 915 881 |

OKIRkapu adatszolgáltatás [4265131] - Technológiák

LAIR: LAL / 2025.05.01.

| | |
|--|----------------------------------|
| Azonosító | 2 |
| Megnevezés | Szükségáramforrás |
| Típuskód | 3 |
| EPTR köteles? | nem |
| Besorolás TEÁOR szerint | 3511 |
| Nemzetközi besorolás | 020305 / |
| Nemzetközi besorolás (2) | 110 / |
| Nemzetközi besorolás (3) | |
| Nemzetközi besorolás (4) | |
| Besorolás határértékhez | 5555 |
| Minősítés | új |
| Mértékadó teljesítmény | 459 |
| Mértékegység | kW |
| Tartozik hozzá leválasztó berendezés? | nem |
| Tartozik hozzá folyamatos mérőműszer? | nem |
| Kibocsátást csökkentő eljárások, műveletek | Motor beállítás és karbantartás. |


| | |
|--|--|
| Azonosító | 1 |
| Megnevezés | Sertéstartás |
| Típuskód | 1 |
| EPTR köteles? | nem |
| Besorolás TEÁOR szerint | 0146 |
| Nemzetközi besorolás | 040617 / |
| Nemzetközi besorolás (2) | 005 / |
| Nemzetközi besorolás (3) | 903 / |
| Nemzetközi besorolás (4) | |
| Besorolás határértékhez | 2000 |
| Minősítés | új |
| Mértékadó teljesítmény | 16500 |
| Mértékegység | db/év |
| Tartozik hozzá leválasztó berendezés? | nem |
| Tartozik hozzá folyamatos mérőműszer? | nem |
| Kibocsátást csökkentő eljárások, műveletek | A sertéstelep az elérhető legjobb technika előírásainak megfelelően kerül üzemeltetésre. A diffúz légszennyező anyagok kibocsátását a létesítmények rendszeres karbantartásával és tisztításával segíti elő. |

OKIRkapu adatszolgáltatás [4265131] - Források

LAIR: LAL / 2025.05.01.

| Forrás azonosító | Forrás típusa | Megnevezés | Magasság [m] | Kibocsátó felület [m ²] |
|------------------|---------------|--|--------------|-------------------------------------|
| P3 | P | Szükségáramforrás kürtője 2. | 3 | 0,0177 |
| P2 | P | Szükségáramforrás kürtője 1. | 3 | 0,0177 |
| D1 | D | Sertéstelep (4 db istálló és 2 db higrágya tározó) | 0 | 19 857 |

L. melléklet


| | | |
|---|--|---|
|  | LEVEGŐTISZTASÁG-VÉDELEM (L) | Száma: L. mell. 5/8. oldal |
| | Bóly Zrt., Lánycsók-Bácsfapuszta 090/7 hrsz. alatti sertéstelep egységes környezethasználati engedélye | Engedély száma: 1378-16/2026. KÜJ: 100 174 034 KTJ _{tph} : 100 551 269 KTJ _{lét} : 102 915 881 |

OKIRkapu adatszolgáltatás [4265131] - Berendezések

LAIR: LAL / 2025.05.01.

| | |
|------------------------------------|------------------------------------|
| Berendezés azonosító | T3 |
| Típus | 15 - Kazán - T |
| Megnevezés | DOOSAN DP180LA típusú motor |
| Teljesítmény | 552 |
| Mértékegység | kW |
| Üzembe helyezés éve | 2025 |
| Utolsó nagyjavítás éve | 2025 |
| Tüzelőanyag fajtája | Folyékony |
| Tüzelőanyag (1) | 90 - Egyéb cseppfolyós tüzelőanyag |
| Tüzelőanyag (2) | - |
| Tüzelőanyag (3) | - |
| Tisztítás, leválasztás elve | |
| Gyártó | |
| Típus | |
| Gyártási szám | |
| A típus jóváhagyási száma | |
| ----- | |
| Berendezés azonosító | E2 |
| Típus | 19 - Szükség áramforrások - E |
| Megnevezés | Teksan TJ630DW |
| Teljesítmény | 459 |
| Mértékegység | kW |
| Üzembe helyezés éve | 2025 |
| Utolsó nagyjavítás éve | 2025 |
| Tüzelőanyag fajtája | |
| Tüzelőanyag (1) | - |
| Tüzelőanyag (2) | - |
| Tüzelőanyag (3) | - |
| Tisztítás, leválasztás elve | |
| Gyártó | |
| Típus | |
| Gyártási szám | |
| A típus jóváhagyási száma | |
| ----- | |
| Berendezés azonosító | V1 |
| Típus | 1 - Ventilátorok - V |
| Megnevezés | 180 db elszívó ventilátor |
| Teljesítmény | 18100 |
| Mértékegység | m3/h |
| Üzembe helyezés éve | 2025 |
| Utolsó nagyjavítás éve | 2025 |
| Tüzelőanyag fajtája | |
| Tüzelőanyag (1) | - |
| Tüzelőanyag (2) | - |
| Tüzelőanyag (3) | - |
| Tisztítás, leválasztás elve | |
| Gyártó | |
| Típus | |
| Gyártási szám | |
| A típus jóváhagyási száma | |

L. melléklet

| | | |
|---|--|---|
|  | LEVEGŐTISZTASÁG-VÉDELEM (L) | Száma: L. mell. 6/8. oldal |
| | Bóly Zrt., Lánycsók-Bácsfapuszta 090/7 hrsz. alatti sertéstelep egységes környezethasználati engedélye | Engedély száma: 1378-16/2026. KÜJ: 100 174 034 KTJ _{tph} : 100 551 269 KTJ _{lét} : 102 915 881 |

OKIRkapu adatszolgáltatás [4265131] - Technológiák, források és berendezések összerendelése

LAIR: LAL / 2025.05.01.

| | |
|------------------------------|----------------------|
| Technológia azonosító | 1 |
| Forrás azonosító | D1 |
| Berendezések | [altáblázat - 1 sor] |

| B. azon. | Berendezés megnevezése |
|----------|---------------------------|
| V1 | 180 db elszívó ventilátor |

| | |
|------------------------------|----------------------|
| Technológia azonosító | 2 |
| Forrás azonosító | P2 |
| Berendezések | [altáblázat - 2 sor] |

| B. azon. | Berendezés megnevezése |
|----------|-----------------------------|
| E2 | Teksan TJ630DW |
| T3 | DOOSAN DP180LA típusú motor |

| | |
|------------------------------|----------------------|
| Technológia azonosító | 2 |
| Forrás azonosító | P3 |
| Berendezések | [altáblázat - 2 sor] |

| B. azon. | Berendezés megnevezése |
|----------|-----------------------------|
| E2 | Teksan TJ630DW |
| T3 | DOOSAN DP180LA típusú motor |

OKIRkapu adatszolgáltatás [4265131] - Kibocsátások

LAIR: LAL / 2025.05.01.

| | |
|--------------------------|----------------------|
| Technológia | 1 |
| Forrás | D1 |
| Szennyező anyagok | [altáblázat - 2 sor] |


| Kód | Anyag |
|-----|---------|
| 6 | Ammónia |
| 100 | METÁN |

| | |
|--------------------------|----------------------|
| Technológia | 2 |
| Forrás | P2 |
| Szennyező anyagok | [altáblázat - 4 sor] |

| Kód | Anyag |
|-----|--|
| 1 | Kén-oxidok (SO ₂ és SO ₃) mint SO ₂ |
| 2 | Szén-monoxid |
| 3 | Nitrogén oxidok (NO és NO ₂) mint NO ₂ |
| 7 | Szilárd anyag |

| | |
|--------------------------|----------------------|
| Technológia | 2 |
| Forrás | P3 |
| Szennyező anyagok | [altáblázat - 4 sor] |

| Kód | Anyag |
|-----|--|
| 1 | Kén-oxidok (SO ₂ és SO ₃) mint SO ₂ |
| 2 | Szén-monoxid |
| 3 | Nitrogén oxidok (NO és NO ₂) mint NO ₂ |
| 7 | Szilárd anyag |


| | | |
|---|--|---|
|  BARANYA VÁRMEGYEI KORMÁNYHIVATAL | LEVEGŐTISZTASÁG-VÉDELEM (L) | Száma: L. mell. 7/8. oldal |
| | Bóly Zrt., Lánycsók-Bácsfapuszta 090/7 hrsz. alatti sertéstelep egységes környezethasználati engedélye | Engedély száma: 1378-16/2026. KÜJ: 100 174 034 KTJ _{tph} : 100 551 269 KTJ _{lét} : 102 915 881 |



| | |
|--|--|
| PECSE GEODÉZIAI ÉS TERVEZÉSI IRT. | |
| Földmérési és Tervezési Iroda | |
| 1000 Budapest, Lágymányos, Kőrösi Csoma Sándor utca 100. | |
| Telefon: +36 1 461 2000 | |
| Fax: +36 1 461 2001 | |
| E-mail: info@pecse.hu | |
| Web: www.pecse.hu | |
| Készítve: 2023.07.27. | |
| Készítve: 2023.07.27. | |


| Parcella | Y | X | Terület | Megjegyzés |
|----------|-----------|-----------|----------|---------------|
| 1 | 61426.442 | 22977.770 | 2298.486 | Magántulajdon |
| 2 | 61426.442 | 22977.770 | 2298.486 | Magántulajdon |
| 3 | 61426.442 | 22977.770 | 2298.486 | Magántulajdon |
| 4 | 61426.442 | 22977.770 | 2298.486 | Magántulajdon |
| 5 | 61426.442 | 22977.770 | 2298.486 | Magántulajdon |
| 6 | 61426.442 | 22977.770 | 2298.486 | Magántulajdon |
| 7 | 61426.442 | 22977.770 | 2298.486 | Magántulajdon |
| 8 | 61426.442 | 22977.770 | 2298.486 | Magántulajdon |
| 9 | 61426.442 | 22977.770 | 2298.486 | Magántulajdon |
| 10 | 61426.442 | 22977.770 | 2298.486 | Magántulajdon |
| 11 | 61426.442 | 22977.770 | 2298.486 | Magántulajdon |
| 12 | 61426.442 | 22977.770 | 2298.486 | Magántulajdon |
| 13 | 61426.442 | 22977.770 | 2298.486 | Magántulajdon |
| 14 | 61426.442 | 22977.770 | 2298.486 | Magántulajdon |
| 15 | 61426.442 | 22977.770 | 2298.486 | Magántulajdon |
| 16 | 61426.442 | 22977.770 | 2298.486 | Magántulajdon |
| 17 | 61426.442 | 22977.770 | 2298.486 | Magántulajdon |
| 18 | 61426.442 | 22977.770 | 2298.486 | Magántulajdon |
| 19 | 61426.442 | 22977.770 | 2298.486 | Magántulajdon |
| 20 | 61426.442 | 22977.770 | 2298.486 | Magántulajdon |
| 21 | 61426.442 | 22977.770 | 2298.486 | Magántulajdon |
| 22 | 61426.442 | 22977.770 | 2298.486 | Magántulajdon |
| 23 | 61426.442 | 22977.770 | 2298.486 | Magántulajdon |
| 24 | 61426.442 | 22977.770 | 2298.486 | Magántulajdon |

L. melléklet

| | | |
|---|--|---|
|  BARANYA VÁRMEGYEI KORMÁNYHIVATAL | LEVEGŐTISZTASÁG-VÉDELEM (L) | Száma: L. mell. 8/8. oldal |
| | Bóly Zrt., Lánycsók-Bácsfapuszta 090/7 hrsz. alatti sertéstelep egységes környezethasználati engedélye | Engedély száma: 1378-16/2026. KÜJ: 100 174 034 KTJ _{tp} : 100 551 269 KTJ _{ét} : 102 915 881 |

**A védelmi övezettel érintett ingatlanok, területkimutatás
(33 oldal)**

A. melléklet

| | | |
|---|--|--|
|  | ADATGYŰJTÉS ÉS ADATKÖZLÉS A KORMÁNYHIVATAL SZÁMÁRA (A) | Száma: A. mell. 1/1. oldal |
| | Bóly Zrt., Lánycsók-Bácsfapuszta 090/7 hrsz. alatti sertéstelep egységes környezethasználati engedélye | Engedély száma: 1378-16/2026. KÜJ: 100 174 034 KTJ _{tp} : 100 551 269 KTJ _{lét} : 102 915 881 |

| Megnevezés | Gyakoriság | Beadási határidő |
|--|---------------------|---|
| Anyagmérleg a telep üzemeltetésére vonatkozóan [a kezelési folyamatba belépő anyagfajták mennyiségének és az abból kilépő anyagfajták mennyiségének összevetésére alkalmas adatot tartalmazó, a nyilvántartás részét képező ábra vagy táblázat] | naprakészen | |
| Hulladék-nyilvántartás elsődleges hulladéktermelésre vonatkozóan [Hull.ny.r. 1. számú melléklete szerint adattartalommal, nyilvántartás hulladéktípusonként és technológiánként] | folyamatos | - |
| Hulladék-bejelentés elsődleges hulladéktermelésre vonatkozóan Hull.ny.r. 3. számú melléklete szerinti adatszolgáltatás | évente 1 alkalommal | tárgyévot követő év március 1. |
| Éves légszennyezés mértéke bejelentés [Az erre rendszeresített adatlapon (LM), figyelembe véve a határozat mellékletében szereplő „alapadatok nyilvántartását”] | évente 1 alkalommal | tárgyévot követő év március 31. |
| LAL-változásjelentés | eseti | változás bekövetkezését követő 30 napon belül |
| PRTR-A adatszolgáltatás a 166/2006 EK rendeletben foglaltak alapján | évente 1 alkalommal | tárgyévot követő év március 31. |
| A BAT következtetésekben szereplő, az elérhető legjobb technikához kapcsolódó légköri kibocsátási szinteknek (BAT-AEL) való megfelelés igazolása | évente 1 alkalommal | tárgyévot követő év március 31. |
| Éves környezeti beszámoló: <ul style="list-style-type: none"> - A termelés és üzemvitel jellemző adatai - Anyag- és energiaáramok elemzése, anyagmérlegek. - A megtett intézkedések és hatásának bemutatása az elérhető legjobb technika érdekében. - További intézkedési javaslat az elérhető legjobb technika eléréséhez - Rendkívüli események és elhárításukra tett intézkedések | évente 1 alkalommal | tárgyévot követő év március 31. |

TERÜLETKIMUTATÁS

a 090/3, 090/2, 091/1, 091/3, 091/4, 091/5, 091/6, 091/7, 091/20, 091/21, 093, 095/1, 095/11, 095/6, 095/7, 095/8, 095/9, 096/1, 097/3, 097/4, 095/14, 095/12, 095/13, 094/8, 094/9, 094/2, 094/3, 094/7, 082/1, 064/3, 064/4, 064/2, 064/5, 066, 071, 074, 070/2, 070/1, 069, 067/3, 067/2, 067/4, 080, 081/5, 081/3, 081/6, 083/7, 083/4, 085/3, 086/181, 086/179, 086/50, 086/49, 086/48, 086/47, 086/46, 086/45, 086/44, 086/43, 086/42, 086/41, 086/40, 086/39, 086/38, 086/37, 086/177, 086/175, 083/8, 083/9, 083/10, 085/4, 084/3, 087/1, 088/2, 088/5, 088/4, 088/3, 090/4, 090/5, 090/6, 089/5, 089/4, 089/3, 089/2, 084/2, 084/1, 086/102, 086/101, 086/100, 086/99, 086/98, 086/97, 086/96, 086/95, 086/94, 086/93, 086/92, 086/91, 086/90, 086/89, 086/88, 086/87, 086/86, 086/85, 086/84, 086/83, 086/82, 086/81, 086/80, 086/79, 086/78, 086/77, 086/76, 086/75, 087/2

**helyrajzi számú földrészeteken
légszennyező bűzforrás védelem tényének feljegyzéséhez**

A területkimutató a változási vázrajzzal együtt érvényes!

Pécs, 2021.01.04

Készítő:

Mester Gyula

földmérő ig.sz. szám: 10079

Az állami alapadat tartalom az állami ingatlan-nyilvántartási térképi adatbázis tartalmával megegyezik. Ez a záradék a keletkezéstől számított egy évig hatályos, későbbi felhasználás előtt a vázrajzot újra záradékolni kell.

Mohács,év..... hó nap

Minőséget tanúsító:

Huszár József

Ing.rend.min.sz. szám: 0292/1990

.....
Záradékoló

Ing.rend.min.sz. szám:

Területkimutatás

| Sorszám | FÖLDNYILVÁNTARTÁSI ADATOK | | | | | | | | VÁLTOZÁS UTÁN | | Megjegyzés (előzetes változások) |
|---------|--|---------|----------------|---|------------|-----------------|---------------------|-----------------------------------|--|---|--|
| | A tulajdonos(kezelő,használó) neve,szül.éve, anyja neve, lakcíme, tulajdoni hányada,szerzés jogcíme | Szektor | Térképszelvény | Ingatlan- nyilvántartási helyrajzi szám | Alrészlet | | | Terület ha, m ² | Termőhelyi értékszám (Kat.tiszta jöv./ha) arany-korona , fillér | Az adott ingatlan teljes területéből a védelmi övezettel érintett területe | |
| | Az egyéb jogosult neve, szül. éve, anyja neve, lakcíme, tulajdoni hányada és jogcíme | | | | betűjelzés | művelési ág | minőségi osztály | | | Terület (ha, m ²) | |
| 1. | 2. | 3. | 4. | 5. | 6. | 7. | 8. | 9. | 10. | 11. | 12. |
| 1 | BÓLYI MEZŐGAZDASÁGI TERMELŐ ÉS KERESKEDELMI ZÁRTKÖRŰEN MŰKÖDŐ RÉSZVÉNYTÁRSASÁG 1/1 j.áll:tulajdonos e.h: cím: 7754 BÓLY, Ady Endre utca 21 - / bej.hat.: 39349/2006.12.05 | | | 090/3 | | kivett major | | 7.6980 | 0.00 | 7.6980 | |
| 2 | MAGYAR ÁLLAM 1/1 j.áll:tulajdonos e.h: cím: - / bej.hat.: 39962/2019.12.20 | | | 090/2 | | erdő | 2 | 0.2855 | 1.88 | 0.2855 | |
| 3 | MAGYAR ÁLLAM 1/1 j.áll:tulajdonos e.h: cím: - / bej.hat.: 39962/2019.12.20 | | | 091/1 | | | | 18.4055 | 631.61 | 10.4852 | |
| | | | | | a | | | 17.2887 | 620.00 | | |
| | | | | | | szántó | 3 | 9.5144 | 363.45 | | |
| | | | | | | szántó | 4 | 7.7743 | 256.55 | | |
| | | | | | b | legelő | 3 | 1.1168 | 11.61 | | |
| 4 | Siklósi Andrásné 1/1 j.áll:tulajdonos e.h: cím: 7633 PÉCS Faludi Ferenc utca 4 / bej.hat.: 31109/1997.02.12 | | | 091/3 | | | | 0.5747 | 12.00 | 0.5747 | |
| | | | | | | szántó | 4 | 0.1744 | 5.76 | | |
| | | | | | | szántó | 6 | 0.4003 | 6.24 | | |

Területkimutatás

| Sorszám | FÖLDNYILVÁNTARTÁSI ADATOK | | | | | | | | VÁLTOZÁS UTÁN | | Megjegyzés (előzetes változások) |
|---------|---|---------|----------------|---|------------|-------------|---------------------|-----------------------------------|--|---|--|
| | A tulajdonos(kezelő,használó) neve,szül.éve, anyja neve, lakcíme, tulajdoni hányada,szerzés jogcíme | Szektor | Térképszelvény | Ingatlan- nyilvántartási helyrajzi szám | Alrészlet | | | Terület ha, m ² | Termőhelyi értékszám (Kat.tiszta jöv./ha) arany-korona , fillér | Az adott ingatlan teljes területéből a védelmi övezettel érintett területe | |
| | Az egyéb jogosult neve, szül. éve, anyja neve, lakcíme, tulajdoni hányada és jogcíme | | | | betűjelzés | művelési ág | minőségi osztály | | | Terület (ha, m ²) | |
| 1. | 2. | 3. | 4. | 5. | 6. | 7. | 8. | 9. | 10. | 11. | 12. |
| 5 | Dr. Benkő-Kónya Józsefné 2/4 j.áll:tulajdonos e.h: cím: 7900 SZIGETVÁR Akácós utca 14 / bej.hat.: 38535/1997.11.10 | | | 091/4 | | | | 1.1095 | 27.00 | 1.1095 | |
| | Sajkás Andrea Petra 1/4 j.áll:tulajdonos e.h: cím: 7624 PÉCS Szigeti út 26. / bej.hat.: 30850/2/2020.01.21 | | | | | szántó | 4 | 0.5571 | 18.38 | | |
| | Sajkás Péterné 1/4 j.áll:tulajdonos e.h: cím: 7624 PÉCS Szigeti út 26 / bej.hat.: 30850/2/2020.01.21 | | | | | szántó | 6 | 0.5524 | 8.62 | | |
| 6 | Schleining Károly 1/1 j.áll:tulajdonos e.h: cím: 7630 PÉCS Kocsz utca 104 / bej.hat.: 37704/2/2019.10.15 | | | 091/5 | | | | 4.2138 | 105.00 | 4.2138 | |
| | | | | | | szántó | 3 | 0.3835 | 14.65 | | |
| | | | | | | szántó | 4 | 1.5779 | 52.07 | | |
| | | | | | | szántó | 5 | 0.3978 | 9.35 | | |
| | | | | | | szántó | 6 | 1.8546 | 28.93 | | |

Területkimutatás

| Sorszám | FÖLDNYILVÁNTARTÁSI ADATOK | | | | | | | | VÁLTOZÁS UTÁN | | Megjegyzés (előzetes változások) |
|---------|--|---------|----------------|---|------------|-------------|---------------------|-----------------------------------|--|---|--|
| | A tulajdonos(kezelő,használó) neve,szül.éve, anyja neve, lakcíme, tulajdoni hányada,szerzés jogcíme | Szektor | Térképszelvény | Ingatlan- nyilvántartási helyrajzi szám | Alrészlet | | | Terület ha, m ² | Termőhelyi értékszám (Kat.tiszta jöv./ha) arany-korona , fillér | Az adott ingatlan teljes területéből a védelmi övezettel érintett területe | |
| | Az egyéb jogosult neve, szül. éve, anyja neve, lakcíme, tulajdoni hányada és jogcíme | | | | betűjelzés | művelési ág | minőségi osztály | | | Terület (ha, m ²) | |
| 1. | 2. | 3. | 4. | 5. | 6. | 7. | 8. | 9. | 10. | 11. | 12. |
| 7 | Mándy Lóránd Istvánné 1/1 j.áll:tulajdonos e.h: cím: 7735 HIMESHÁZA Kossuth Lajos utca 128 / bej.hat.: 34429/2002.06.10 | | | 091/6 | | | | 5.2449 | 157.01 | 4.7677 | |
| | | | | | | szántó | 3 | 2.1704 | 82.91 | | |
| | | | | | | szántó | 4 | 1.1317 | 37.35 | | |
| | | | | | | szántó | 5 | 0.8154 | 19.16 | | |
| | | | | | | szántó | 6 | 1.1274 | 17.59 | | |
| 8 | Dr. Szieberth Mihály Péter 3/744 j.áll:tulajdonos e.h: cím: 7625 PÉCS Kiss József utca 18 / bej.hat.: 36156/2011.12.06 | | | 091/7 | | | | 7.5909 | 247.99 | 4.9730 | |
| | Ujvári-Buzás Ildikó Mária 247/744 j.áll:tulajdonos e.h: cím: 7761 MAGYARSARLÓS Petőfi Sándor utca 90 / bej.hat.: 36827/2012.12.01 | | | | | szántó | 3 | 4.4147 | 168.64 | | |
| | Buzás Tamás 247/744 j.áll:tulajdonos e.h: cím: 7635 PÉCS Kisszkokó dűlő 14 / bej.hat.: 36827/2012.12.01 | | | | | szántó | 4 | 1.3389 | 44.18 | | |
| | Szabóné Buzás Ágnes Margit 247/744 j.áll:tulajdonos e.h: cím: 7635 PÉCS Kisszkokó dűlő 14 / bej.hat.: 36827/2012.12.01 | | | | | szántó | 5 | 0.8239 | 19.36 | | |
| | | | | | | szántó | 6 | 1.0134 | 15.81 | | |

Területkimutatás

| Sorszám | FÖLDNYILVÁNTARTÁSI ADATOK | | | | | | | | VÁLTOZÁS UTÁN | | Megjegyzés (előzetes változások) |
|---------|--|---------|----------------|---|------------|----------------------------------|---------------------|-----------------------------------|--|---|--|
| | A tulajdonos(kezelő,használó) neve,szül.éve, anyja neve, lakcíme, tulajdoni hányada,szerzés jogcíme | Szektor | Térképszelvény | Ingatlan- nyilvántartási helyrajzi szám | Alrészlet | | | Terület ha, m ² | Termőhelyi értékszám (Kat.tiszta jöv./ha) arany-korona , fillér | Az adott ingatlan teljes területéből a védelmi övezettel érintett területe | |
| | Az egyéb jogosult neve, szül. éve, anyja neve, lakcíme, tulajdoni hányada és jogcíme | | | | betűjelzés | művelési ág | minőségi osztály | | | Terület (ha, m ²) | |
| 1. | 2. | 3. | 4. | 5. | 6. | 7. | 8. | 9. | 10. | 11. | 12. |
| 9 | Székely Judit 1/1 j.áll:tulajdonos e.h: cím: 7632 PÉCS Kamilla utca 6 / bej.hat.: 31091/2003.02.14 | | | 091/20 | | | | 1.0195 | 34.46 | 0.3050 | |
| | | | | | | szántó | 3 | 0.6838 | 26.12 | | |
| | | | | | | szántó | 4 | 0.1785 | 5.89 | | |
| | | | | | | szántó | 6 | 0.1572 | 2.45 | | |
| 10 | Molnár Szilveszter 1/1 j.áll:tulajdonos e.h: cím: 2040 BUDAÖRS Szabadság út 137 / bej.hat.: 31091/2003.02.14 | | | 091/21 | | | | 1.0091 | 34.46 | 0.0437 | |
| | | | | | | szántó | 3 | 0.6877 | 26.27 | | |
| | | | | | | szántó | 4 | 0.1828 | 6.03 | | |
| | | | | | | szántó | 6 | 0.1386 | 2.16 | | |
| 11 | BÓLYI MEZŐGAZDASÁGI TERMELŐ ÉS KERESKEDELMI ZÁRTKÖRŰEN MŰKÖDŐ RÉSZVÉNYTÁRSASÁG 1/1 j.áll:tulajdonos e.h: cím: 7754 BÓLY Ady Endre utca 21 / bej.hat.: 32127/10/1994.04.15 | | | 093 | | kivett saját használatú út | | 0.5946 | 0.00 | 0.3649 | |
| 12 | MAGYAR ÁLLAM 1/1 j.áll:tulajdonos e.h: cím: - / bej.hat.: 39962/2019.12.20 | | | 095/1 | | erdő | 2 | 0.7479 | 4.94 | 0.7479 | |

Területkimutatás

| Sorszám | FÖLDNYILVÁNTARTÁSI ADATOK | | | | | | | | VÁLTOZÁS UTÁN | | Megjegyzés (előzetes változások) |
|---------|---|---------|----------------|---|------------|-------------|---------------------|-----------------------------------|--|---|--|
| | A tulajdonos(kezelő,használó) neve,szül.éve, anyja neve, lakcíme, tulajdoni hányada,szerzés jogcíme | Szektor | Térképszelvény | Ingatlan- nyilvántartási helyrajzi szám | Alrészlet | | | Terület ha, m ² | Termőhelyi értékszám (Kat.tiszta jöv./ha) | Az adott ingatlan teljes területéből a védelmi övezettel érintett területe | |
| | Az egyéb jogosult neve, szül. éve, anyja neve, lakcíme, tulajdoni hányada és jogcíme | | | | betűjelzés | művelési ág | minőségi osztály | | arany-korona , fillér | Terület (ha, m ²) | |
| 1. | 2. | 3. | 4. | 5. | 6. | 7. | 8. | 9. | 10. | 11. | 12. |
| 13 | Kovácsné Halász Zsuzsanna 1/1 j.áll:tulajdonos e.h: cím: 7625 PÉCS Antal utca 15 / bej.hat.: 50778/1/2006.10.04 | | | 095/11 | | | | 3.4357 | 112.07 | 3.4357 | |
| | | | | | | szántó | 3 | 1.9653 | 75.07 | | |
| | | | | | | szántó | 4 | 0.2575 | 8.50 | | |
| | | | | | | szántó | 5 | 1.2129 | 28.50 | | |
| 14 | Dr. Benkő-Kónya Józsefné 2/4 j.áll:tulajdonos e.h: cím: 7900 SZIGETVÁR Akácós utca 14 / bej.hat.: 38535/1997.11.10 | | | 095/6 | | | | 3.3151 | 112.78 | 3.3151 | |
| | Sajkás Andrea Petra 1/4 j.áll:tulajdonos e.h: cím: 7624 PÉCS Szigeti út 26. / bej.hat.: 30850/2/2020.01.21 | | | | | szántó | 3 | 1.9195 | 73.32 | | |
| | Sajkás Péterné 1/4 j.áll:tulajdonos e.h: cím: 7624 PÉCS Szigeti út 26 / bej.hat.: 30850/2/2020.01.21 | | | | | szántó | 4 | 0.7016 | 23.15 | | |
| | | | | | | szántó | 5 | 0.6940 | 16.31 | | |

Területkimutatás

| Sorszám | FÖLDNYILVÁNTARTÁSI ADATOK | | | | | | | | VÁLTOZÁS UTÁN | | Megjegyzés (előzetes változások) |
|---------|---|---------|----------------|---|------------|-------------|---------------------|-----------------------------------|--|---|--|
| | A tulajdonos(kezelő,használó) neve,szül.éve, anyja neve, lakcíme, tulajdoni hányada,szerzés jogcíme | Szektor | Térképszelvény | Ingatlan- nyilvántartási helyrajzi szám | Alrészlet | | | Terület ha, m ² | Termőhelyi értékszám (Kat.tiszta jöv./ha) arany-korona , fillér | Az adott ingatlan teljes területéből a védelmi övezettel érintett területe | |
| | Az egyéb jogosult neve, szül. éve, anyja neve, lakcíme, tulajdoni hányada és jogcíme | | | | betűjelzés | művelési ág | minőségi osztály | | | Terület (ha, m ²) | |
| 1. | 2. | 3. | 4. | 5. | 6. | 7. | 8. | 9. | 10. | 11. | 12. |
| 15 | Dr. Benkő-Kónya Józsefné 2/8 j.áll:tulajdonos e.h: cím: 7900 SZIGETVÁR Akácós utca 14 / bej.hat.: 36031/2007.07.25 | | | 095/7 | | | | 3.3234 | 112.78 | 3.3234 | |
| | Dr. Benkő-Kónya Józsefné 4/8 j.áll:tulajdonos e.h: cím: 7900 SZIGETVÁR Akácós utca 14 / bej.hat.: 33577/2011.08.05 | | | | | szántó | 3 | 1.6650 | 63.60 | | |
| | Sajkás Andrea Petra 1/8 j.áll:tulajdonos e.h: cím: 7624 PÉCS Szigeti út 26. / bej.hat.: 30850/2/2020.01.21 | | | | | szántó | 4 | 1.2439 | 41.05 | | |
| | Sajkás Péterné 1/8 j.áll:tulajdonos e.h: cím: 7624 PÉCS Szigeti út 26 / bej.hat.: 30850/2/2020.01.21 | | | | | szántó | 5 | 0.2107 | 4.95 | | |
| | | | | | | szántó | 6 | 0.2038 | 3.18 | | |
| 16 | Dr. Benkő-Kónya Józsefné 1/1 j.áll:tulajdonos e.h: cím: 7900 SZIGETVÁR Akácós utca 14 / bej.hat.: 30401/2/2012.01.16 | | | 095/8 | | | | 3.6526 | 112.77 | 3.6522 | |
| | | | | | | szántó | 3 | 1.4333 | 54.75 | | |
| | | | | | | szántó | 4 | 0.8833 | 29.15 | | |
| | | | | | | szántó | 5 | 1.0171 | 23.90 | | |
| | | | | | | szántó | 6 | 0.3189 | 4.97 | | |

Területkimutatás

| Sorszám | FÖLDNYILVÁNTARTÁSI ADATOK | | | | | | | | VÁLTOZÁS UTÁN | | Megjegyzés (előzetes változások) |
|---------|---|---------|----------------|---|------------|----------------------------------|---------------------|---------|--|---|--|
| | A tulajdonos(kezelő,használó) neve,szül.éve, anyja neve, lakcíme, tulajdoni hányada,szerzés jogcíme | Szektor | Térképszelvény | Ingatlan- nyilvántartási helyrajzi szám | Alrészlet | | | Terület | Termőhelyi értékszám (Kat.tiszta jöv./ha) | Az adott ingatlan teljes területéből a védelmi övezettel érintett területe | |
| | Az egyéb jogosult neve, szül. éve, anyja neve, lakcíme, tulajdoni hányada és jogcíme | | | | betűjelzés | művelési ág | minőségi osztály | | | ha, m ² | |
| 1. | 2. | 3. | 4. | 5. | 6. | 7. | 8. | 9. | 10. | 11. | 12. |
| 17 | Schmidt Antalné 1/1 j.áll:tulajdonos e.h: cím: 7754 BÓLY Ybl Miklós 9 / bej.hat.: 36186/2000.07.20 | | | 095/9 | | | | 3.5875 | 112.77 | 1.4508 | |
| | | | | | | szántó | 3 | 1.9098 | 72.95 | | |
| | | | | | | szántó | 4 | 0.3518 | 11.61 | | |
| | | | | | | szántó | 5 | 0.9528 | 22.39 | | |
| | | | | | | szántó | 6 | 0.3731 | 5.82 | | |
| 18 | LÁNYCSÓK KÖZSÉG ÖNKORMÁNYZATA 1/1 j.áll:tulajdonos e.h: cím: 7759 LÁNYCSÓK Kossuth Lajos utca 3 / bej.hat.: 39354/2006.12.05 | | | 096/1 | | kivett saját használatú út | | 0.4601 | 0.00 | 0.0653 | |

Területkimutatás

| Sorszám | FÖLDNYILVÁNTARTÁSI ADATOK | | | | | | | | VÁLTOZÁS UTÁN | | Megjegyzés (előzetes változások) |
|---------|---|---------|----------------|---|------------|-------------|---------------------|---------|--|---|--|
| | A tulajdonos(kezelő,használó) neve,szül.éve, anyja neve, lakcíme, tulajdoni hányada,szerzés jogcíme | Szektor | Térképszelvény | Ingatlan- nyilvántartási helyrajzi szám | Alrészlet | | | Terület | Termőhelyi értékszám (Kat.tiszta jöv./ha) | Az adott ingatlan teljes területéből a védelmi övezettel érintett területe | |
| | Az egyéb jogosult neve, szül. éve, anyja neve, lakcíme, tulajdoni hányada és jogcíme | | | | betűjelzés | művelési ág | minőségi osztály | | ha, m ² | arany-korona , fillér | |
| 1. | 2. | 3. | 4. | 5. | 6. | 7. | 8. | 9. | 10. | 11. | 12. |
| 19 | Stang Ádám 7000/12892 j.áll:tulajdonos e.h: cím: 7700 MOHÁCS Kazinczy Ferenc utca 19 / bej.hat.: 34769/2010.11.22 | | | 097/3 | | erdő | 4 | 4.8828 | 15.14 | 0.5414 | |
| | Keszler János 3400/12892 j.áll:tulajdonos e.h: cím: 7700 MOHÁCS Brand Ede utca 6. 2. emelet 21 / bej.hat.: 35224/2013.09.13 | | | | | | | | | | |
| | Zeitfogel Johann August 623/12892 j.áll:tulajdonos e.h: cím: 8330 ROHR AN DER RAAB 35. Post Feldbach Ausztria / bej.hat.: 32356/2017.04.25 | | | | | | | | | | |
| | Zeitfogel Siegfried Christian 623/12892 j.áll:tulajdonos e.h: cím: ROHNEN 821 6861. Alberschwene Ausztria / bej.hat.: 32356/2017.04.25 | | | | | | | | | | |
| | Zeitfogel Siegfried Christian 623/12892 j.áll:tulajdonos e.h: cím: ROHNEN 821 6861. Alberschwene Ausztria / bej.hat.: 36028/6/2018.09.19 | | | | | | | | | | |
| | Zeitfogel Johann August 623/12892 j.áll:tulajdonos e.h: cím: 8330 ROHR AN DER RAAB 35. Post Feldbach Ausztria / bej.hat.: 36030/6/2018.09.19 | | | | | | | | | | |
| 20 | MAGYAR ÁLLAM 1/1 j.áll:tulajdonos e.h: cím: - / bej.hat.: 39962/2019.12.20 | | | 097/4 | | legelő | 6 | 1.3161 | 4.61 | 0.1109 | |

Területkimutatás

| Sorszám | FÖLDNYILVÁNTARTÁSI ADATOK | | | | | | | | VÁLTOZÁS UTÁN | | Megjegyzés (előzetes változások) |
|---------|--|---------|----------------|---|------------|------------------|---------------------|-----------------------------------|--|---|--|
| | A tulajdonos(kezelő,használó) neve,szül.éve, anyja neve, lakcíme, tulajdoni hányada,szerzés jogcíme | Szektor | Térképszelvény | Ingatlan- nyilvántartási helyrajzi szám | Alrészlet | | | Terület ha, m ² | Termőhelyi értékszám (Kat.tiszta jöv./ha) | Az adott ingatlan teljes területéből a védelmi övezettel érintett területe | |
| | Az egyéb jogosult neve, szül. éve, anyja neve, lakcíme, tulajdoni hányada és jogcíme | | | | betűjelzés | művelési ág | minőségi osztály | | arany-korona , fillér | Terület (ha, m ²) | |
| 1. | 2. | 3. | 4. | 5. | 6. | 7. | 8. | 9. | 10. | 11. | 12. |
| 21 | Fekete Ernő 1/1 j.áll:tulajdonos e.h: cím: 7759 LÁNYCSÓK Béke tér 33 / bej.hat.: 40041/2014.10.29 | | | 095/14 | | fásított terület | 4 | 0.5738 | 1.78 | 0.3223 | |
| 22 | MAGYAR ÁLLAM 1/1 j.áll:tulajdonos e.h: cím: - / bej.hat.: 39962/2019.12.20 | | | 095/12 | | szántó | 3 | 0.0185 | 0.71 | 0.0185 | |
| | NEMZETI ÚTDÍJFIZETÉSI SZOLGÁLTATÓ ZRT j.áll:tulajdonos e.h: cím: 1134 BUDAPEST Váci út 45. B. ép. / bej.hat.: 39962/2019.12.20 | | | | | | | | | | |
| 23 | MAGYAR ÁLLAM 1/1 j.áll:tulajdonos e.h: cím: - / bej.hat.: 39962/2019.12.20 | | | 095/13 | | fásított terület | 4 | 0.0034 | 0.01 | 0.0034 | |
| | NEMZETI ÚTDÍJFIZETÉSI SZOLGÁLTATÓ ZRT j.áll:tulajdonos e.h: cím: 1134 BUDAPEST Váci út 45. B. ép. / bej.hat.: 39962/2019.12.20 | | | | | | | | | | |
| 24 | MAGYAR ÁLLAM 1/1 j.áll:tulajdonos e.h: cím: - / bej.hat.: 39345/2006.12.05 | | | 094/8 | | fásított terület | 2 | 0.7470 | 4.93 | 0.4042 | |
| | MAGYAR KÖZÚT NONPROFIT ZÁRTKÖRŰEN MŰKÖDŐ RÉSZVÉNYTÁRSASÁG j.áll:tulajdonos e.h: cím: 1024 BUDAPEST Fényes Elek utca 7-13. / bej.hat.: 33093/2017.05.26 | | | | | | | | | | |

Területkimutatás

| Sorszám | FÖLDNYILVÁNTARTÁSI ADATOK | | | | | | | | VÁLTOZÁS UTÁN | | Megjegyzés (előzetes változások) |
|---------|---|---------|----------------|---|------------|------------------------|---------------------|---------|--|---|--|
| | A tulajdonos(kezelő,használó) neve,szül.éve, anyja neve, lakcíme, tulajdoni hányada,szerzés jogcíme | Szektor | Térképszelvény | Ingatlan- nyilvántartási helyrajzi szám | Alrészlet | | | Terület | Termőhelyi értékszám (Kat.tiszta jöv./ha) | Az adott ingatlan teljes területéből a védelmi övezettel érintett területe | |
| | Az egyéb jogosult neve, szül. éve, anyja neve, lakcíme, tulajdoni hányada és jogcíme | | | | betűjelzés | művelési ág | minőségi osztály | | ha, m ² | arany-korona , fillér | |
| 1. | 2. | 3. | 4. | 5. | 6. | 7. | 8. | 9. | 10. | 11. | 12. |
| 25 | MAGYAR ÁLLAM 1/1 j.áll:tulajdonos e.h: cím: - / bej.hat.: 39962/2019.12.20 | | | 094/9 | | fásított terület | 2 | 1.3411 | 8.85 | 0.2963 | |
| | NEMZETI ÚTDÍJFIZETÉSI SZOLGÁLTATÓ ZRT j.áll:tulajdonos e.h: cím: 1134 BUDAPEST Váci út 45. B. ép. / bej.hat.: 39962/2019.12.20 | | | | | | | | | | |
| 26 | MAGYAR ÁLLAM 1/1 j.áll:tulajdonos e.h: cím: - / bej.hat.: 1337/1961.05.31 | | | 094/2 | | kivett közművezeték | | 0.0006 | 0.00 | 0.0006 | |
| | NEMZETI ÚTDÍJFIZETÉSI SZOLGÁLTATÓ ZRT j.áll:tulajdonos e.h: cím: 1134 BUDAPEST Váci út 45. B. ép. / bej.hat.: 50782/1/2006.10.04 | | | | | | | | | | |
| 27 | MAGYAR ÁLLAM 1/1 j.áll:tulajdonos e.h: cím: - / bej.hat.: 1337/1961.05.31 | | | 094/3 | | kivett közművezeték | | 0.0006 | 0.00 | 0.0006 | |
| | NEMZETI ÚTDÍJFIZETÉSI SZOLGÁLTATÓ ZRT j.áll:tulajdonos e.h: cím: 1134 BUDAPEST Váci út 45. B. ép. / bej.hat.: 50781/1/2006.10.04 | | | | | | | | | | |

Területkimutatás

| Sorszám | FÖLDNYILVÁNTARTÁSI ADATOK | | | | | | | | VÁLTOZÁS UTÁN | | Megjegyzés (előzetes változások) |
|---------|---|---------|----------------|---|------------|--------------------------|---------------------|-----------------------------------|--|---|--|
| | A tulajdonos(kezelő,használó) neve,szül.éve, anyja neve, lakcíme, tulajdoni hányada,szerzés jogcíme | Szektor | Térképszelvény | Ingatlan- nyilvántartási helyrajzi szám | Alrészlet | | | Terület ha, m ² | Termőhelyi értékszám (Kat.tiszta jöv./ha) arany-korona , fillér | Az adott ingatlan teljes területéből a védelmi övezettel érintett területe | |
| | Az egyéb jogosult neve, szül. éve, anyja neve, lakcíme, tulajdoni hányada és jogcíme | | | | betűjelzés | művelési ág | minőségi osztály | | | Terület (ha, m ²) | |
| 1. | 2. | 3. | 4. | 5. | 6. | 7. | 8. | 9. | 10. | 11. | 12. |
| 28 | MAGYAR ÁLLAM 1/1 j.áll:tulajdonos e.h: cím: - / bej.hat.: 50791/1/2007.04.10 | | | 094/7 | | legelő | 6 | 0.7946 | 2.78 | 0.3282 | |
| | NEMZETI INFRASTRUKTÚRA FEJLESZTŐ ZÁRTKÖRŰEN MŰKÖDŐ RÉSZVÉNYTÁRSASÁG j.áll:tulajdonos e.h: cím: 1134 BUDAPEST Váci út 45. / bej.hat.: 50791/1/2007.04.10 | | | | | | | | | | |
| 29 | MAGYAR ÁLLAM 1/1 j.áll:tulajdonos e.h: cím: - / bej.hat.: 38066/2006.10.20 | | | 082/1 | | kivett országos közút | | 5.4160 | 0.00 | 2.0526 | |
| | MAGYAR KÖZÚT NONPROFIT ZÁRTKÖRŰEN MŰKÖDŐ RÉSZVÉNYTÁRSASÁG j.áll:tulajdonos e.h: cím: 1024 BUDAPEST Fényes Elek utca 7-13. / bej.hat.: 33093/2017.05.26 | | | | | | | | | | |
| 30 | MAGYAR ÁLLAM 1/1 j.áll:tulajdonos e.h: cím: - / bej.hat.: 39962/2019.12.20 | | | 064/3 | | szántó | 5 | 0.0936 | 2.20 | 0.0343 | |
| | NEMZETI ÚTDÍJFIZETÉSI SZOLGÁLTATÓ ZRT j.áll:tulajdonos e.h: cím: 1134 BUDAPEST Váci út 45. B. ép. / bej.hat.: 39962/2019.12.20 | | | | | | | | | | |

Területkimutatás

| Sorszám | FÖLDNYILVÁNTARTÁSI ADATOK | | | | | | | | VÁLTOZÁS UTÁN | | Megjegyzés (előzetes változások) |
|---------|--|---------|----------------|--|------------|----------------------------------|------------------|-------------------------------|---|--|--|
| | A tulajdonos(kezelő,használó) neve,szül.éve, anyja neve, lakcíme, tulajdoni hányada,szerzés jogcíme | Szektor | Térképszelvény | Ingatlan-nyilvántartási helyrajzi szám | Alrészlet | | | Terület ha, m ² | Termőhelyi értékszám (Kat.tiszta jöv./ha) arany-korona, fillér | Az adott ingatlan teljes területéből a védelmi övezettel érintett területe | |
| | Az egyéb jogosult neve, szül. éve, anyja neve, lakcíme, tulajdoni hányada és jogcíme | | | | betűjelzés | művelési ág | minőségi osztály | | | Terület (ha, m ²) | |
| 1. | 2. | 3. | 4. | 5. | 6. | 7. | 8. | 9. | 10. | 11. | 12. |
| 31 | MAGYAR ÁLLAM 1/1 j.áll:tulajdonos e.h: cím: - / bej.hat.: 39962/2019.12.20 | | | 064/4 | | | | 13.5116 | 438.23 | 7.2774 | |
| | | | | | | szántó | 3 | 6.3466 | 242.44 | | |
| | | | | | | szántó | 4 | 2.8851 | 95.21 | | |
| | | | | | | szántó | 5 | 4.2799 | 100.58 | | |
| 32 | MAGYAR ÁLLAM 1/1 j.áll:tulajdonos e.h: cím: - / bej.hat.: 1337/1961.05.31 | | | 064/2 | | kivett közművezeték | | 0.0006 | 0.00 | 0.0006 | |
| | DUNÁNTÚLI REGIONÁLIS VÍZMŰ ZRT. j.áll:tulajdonos e.h: cím: 8600 SIÓFOK Tanácsház utca 7 / bej.hat.: 31423/1999.03.03 | | | | | | | | | | |
| 33 | MAGYAR ÁLLAM 1/1 j.áll:tulajdonos e.h: cím: - / bej.hat.: 39962/2019.12.20 | | | 064/5 | | szántó | 3 | 0.0786 | 3.00 | 0.0786 | |
| | NEMZETI ÚTDÍJFIZETÉSI SZOLGÁLTATÓ ZRT j.áll:tulajdonos e.h: cím: 1134 BUDAPEST Váci út 45. B. ép. / bej.hat.: 39962/2019.12.20 | | | | | | | | | | |
| 34 | VALD-AVIS ÉLELMISZERIPARI, KERESKEDELMI ÉS SZOLGÁLTATÓ KORLÁTOLT FELELŐSSÉGŰ TÁR 1/1 j.áll:tulajdonos e.h: cím: 6600 SZENTES Attila utca 3 / bej.hat.: 154919/5/2020.08.18 | | | 066 | | kivett saját használatú út | | 1.2965 | 0.00 | 0.5017 | |

Területkimutatás

| Sorszám | FÖLDNYILVÁNTARTÁSI ADATOK | | | | | | | | VÁLTOZÁS UTÁN | | Megjegyzés (előzetes változások) |
|---------|---|---------|----------------|---|------------|----------------------------------|---------------------|-----------------------------------|--|---|--|
| | A tulajdonos(kezelő,használó) neve,szül.éve, anyja neve, lakcíme, tulajdoni hányada,szerzés jogcíme | Szektor | Térképszelvény | Ingatlan- nyilvántartási helyrajzi szám | Alrészlet | | | Terület ha, m ² | Termőhelyi értékszám (Kat.tiszta jöv./ha) | Az adott ingatlan teljes területéből a védelmi övezettel érintett területe | |
| | Az egyéb jogosult neve, szül. éve, anyja neve, lakcíme, tulajdoni hányada és jogcíme | | | | betűjelzés | művelési ág | minőségi osztály | | arany-korona , fillér | Terület (ha, m ²) | |
| 1. | 2. | 3. | 4. | 5. | 6. | 7. | 8. | 9. | 10. | 11. | 12. |
| 35 | VALD-AVIS ÉLELMISZERIPARI, KERESKEDELMI ÉS SZOLGÁLTATÓ KORLÁTOLT FELELŐSSÉGŰ TÁR 1/1 j.áll:tulajdonos e.h: cím: 6600 SZENTES Attila utca 3 / bej.hat.: 154919/5/2020.08.18 | | | 071 | | kivett major | | 1.7755 | 0.00 | 0.0260 | |
| 36 | MAGYAR ÁLLAM 1/1 j.áll:tulajdonos e.h: cím: - / bej.hat.: 39962/2019.12.20 | | | 074 | | | | 4.7788 | 111.35 | 0.8382 | |
| | | | | | | szántó | 3 | 1.2788 | 48.85 | | |
| | | | | | | szántó | 5 | 1.0000 | 23.50 | | |
| | | | | | | szántó | 6 | 2.5000 | 39.00 | | |
| 37 | MAGYAR ÁLLAM 1/1 j.áll:tulajdonos e.h: cím: - / bej.hat.: 39962/2019.12.20 | | | 070/2 | | | | 4.4933 | 158.62 | 2.4093 | |
| | | | | | a | szántó | 3 | 4.1181 | 157.31 | | |
| | | | | | b | legelő | 6 | 0.3752 | 1.31 | | |
| 38 | BÓLYI MEZŐGAZDASÁGI TERMELŐ ÉS KERESKEDELMI ZÁRTKÖRŰEN MŰKÖDŐ RÉSZVÉNYTÁRSASÁG 1/1 j.áll:tulajdonos e.h: cím: 7754 BÓLY Ady Endre utca 21 / bej.hat.: 32127/1994.04.15 | | | 070/1 | | kivett saját használatú út | | 0.1939 | 0.00 | 0.1939 | |

Területkimutatás

| Sorszám | FÖLDNYILVÁNTARTÁSI ADATOK | | | | | | | | VÁLTOZÁS UTÁN | | Megjegyzés (előzetes változások) |
|---------|---|---------|----------------|---|------------|------------------------|---------------------|---------|--|---|--|
| | A tulajdonos(kezelő,használó) neve,szül.éve, anyja neve, lakcíme, tulajdoni hányada,szerzés jogcíme | Szektor | Térképszelvény | Ingatlan- nyilvántartási helyrajzi szám | Alrészlet | | | Terület | Termőhelyi értékszám (Kat.tiszta jöv./ha) | Az adott ingatlan teljes területéből a védelmi övezettel érintett területe | |
| | Az egyéb jogosult neve, szül. éve, anyja neve, lakcíme, tulajdoni hányada és jogcíme | | | | betűjelzés | művelési ág | minőségi osztály | | ha, m ² | arany-korona , fillér | |
| 1. | 2. | 3. | 4. | 5. | 6. | 7. | 8. | 9. | 10. | 11. | 12. |
| 39 | MAGYAR ÁLLAM 1/1 j.áll:tulajdonos e.h: cím: - / bej.hat.: 39962/2019.12.20 | | | 069 | | | | 2.4175 | 86.55 | 2.4175 | |
| | | | | | a | szántó | 3 | 2.2502 | 85.96 | | |
| | | | | | b | legelő | 6 | 0.1673 | 0.59 | | |
| 40 | MAGYAR ÁLLAM 1/1 j.áll:tulajdonos e.h: cím: - / bej.hat.: 39962/2019.12.20 | | | 067/3 | | szántó | 2 | 4.7369 | 222.16 | 4.7369 | |
| 41 | MAGYAR ÁLLAM 1/1 j.áll:tulajdonos e.h: cím: - / bej.hat.: 1337/1961.05.31 | | | 067/2 | | kivett közművezeték | | 0.0006 | 0.00 | 0.0006 | |
| | DUNÁNTÚLI REGIONÁLIS VÍZMŰ ZRT. j.áll:tulajdonos e.h: cím: 8600 SIOFOK Tanácsház utca 7 / bej.hat.: 31423/1999.03.03 | | | | | | | | | | |

Területkimutatás

| Sorszám | FÖLDNYILVÁNTARTÁSI ADATOK | | | | | | | | VÁLTOZÁS UTÁN | | Megjegyzés (előzetes változások) |
|---------|---|---------|----------------|---|------------|----------------------------------|---------------------|-----------------------------------|--|---|--|
| | A tulajdonos(kezelő,használó) neve,szül.éve, anyja neve, lakcíme, tulajdoni hányada,szerzés jogcíme | Szektor | Térképszelvény | Ingatlan- nyilvántartási helyrajzi szám | Alrészlet | | | Terület ha, m ² | Termőhelyi értékszám (Kat.tiszta jöv./ha) | Az adott ingatlan teljes területéből a védelmi övezettel érintett területe | |
| | Az egyéb jogosult neve, szül. éve, anyja neve, lakcíme, tulajdoni hányada és jogcíme | | | | betűjelzés | művelési ág | minőségi osztály | | arany-korona , fillér | Terület (ha, m ²) | |
| 1. | 2. | 3. | 4. | 5. | 6. | 7. | 8. | 9. | 10. | 11. | 12. |
| 42 | MAGYAR ÁLLAM 1/1 j.áll:tulajdonos e.h: cím: - / bej.hat.: 39962/2019.12.20 | | | 067/4 | | szántó | 2 | 0.1381 | 6.48 | 0.1381 | |
| | NEMZETI ÚTDÍJFIZETÉSI SZOLGÁLTATÓ ZRT j.áll:tulajdonos e.h: cím: 1134 BUDAPEST Váci út 45. B. ép. / bej.hat.: 39962/2019.12.20 | | | | | | | | | | |
| 43 | BÓLYI MEZŐGAZDASÁGI TERMELŐ ÉS KERESKEDELMI ZÁRTKÖRŪEN MŰKÖDŐ RÉSZVÉNYTÁRSASÁG 1/1 j.áll:tulajdonos e.h: cím: 7754 BÓLY Ady Endre utca 21 / bej.hat.: 32127/1994.04.15 | | | 080 | | kivett saját használatú út | | 0.5994 | 0.00 | 0.1561 | |
| 44 | MAGYAR ÁLLAM 1/1 j.áll:tulajdonos e.h: cím: - / bej.hat.: 39962/2019.12.20 | | | 081/5 | | | | 56.5860 | 2060.35 | 9.4131 | |
| | | | | | a | | | 56.4351 | 2060.35 | | |
| | | | | | | szántó | 3 | 39.9013 | 1524.23 | | |
| | | | | | | szántó | 4 | 15.5338 | 512.62 | | |
| | | | | | | szántó | 5 | 1.0000 | 23.50 | | |
| | | | | | b | kivett szérűskert | | 0.1509 | 0.00 | | |

Területkimutatás

| Sorszám | FÖLDNYILVÁNTARTÁSI ADATOK | | | | | | | | VÁLTOZÁS UTÁN | | Megjegyzés (előzetes változások) |
|---------|---|---------|----------------|---|------------|--------------------------|---------------------|-----------------------------------|--|---|--|
| | A tulajdonos(kezelő,használó) neve,szül.éve, anyja neve, lakcíme, tulajdoni hányada,szerzés jogcíme | Szektor | Térképszelvény | Ingatlan- nyilvántartási helyrajzi szám | Alrészlet | | | Terület ha, m ² | Termőhelyi értékszám (Kat.tiszta jöv./ha) | Az adott ingatlan teljes területéből a védelmi övezettel érintett területe | |
| | Az egyéb jogosult neve, szül. éve, anyja neve, lakcíme, tulajdoni hányada és jogcíme | | | | betűjelzés | művelési ág | minőségi osztály | | arany-korona , fillér | Terület (ha, m ²) | |
| 1. | 2. | 3. | 4. | 5. | 6. | 7. | 8. | 9. | 10. | 11. | 12. |
| 45 | MAGYAR ÁLLAM 1/1 j.áll:tulajdonos e.h: cím: - / bej.hat.: 1337/1961.05.31 | | | 081/3 | | kivett közművezeték | | 0.0006 | 0.00 | 0.0006 | |
| | DUNÁNTÚLI REGIONÁLIS VÍZMŰ ZRT. j.áll:tulajdonos e.h: cím: 8600 SIÓFOK Tanácsház utca 7 / bej.hat.: 31423/1999.03.03 | | | | | | | | | | |
| 46 | MAGYAR ÁLLAM 1/1 j.áll:tulajdonos e.h: cím: - / bej.hat.: 36950/2009.11.05 | | | 081/6 | | kivett út | | 0.0607 | 0.00 | 0.0174 | |
| | MAK MECSEK AUTÓPÁLYA KONCESSZIÓS ZRT j.áll:tulajdonos e.h: cím: 1117 BUDAPEST Budafoki út 91-93 / bej.hat.: 36950/2009.11.05 | | | | | | | | | | |
| 47 | LÁNYCSÓK KÖZSÉG ÖNKORMÁNYZATA 1/1 j.áll:tulajdonos e.h: cím: 7759 LÁNYCSÓK Kossuth Lajos utca 3 / bej.hat.: 39352/2006.12.05 | | | 083/7 | | szántó | 5 | 0.1337 | 3.14 | 0.0214 | |
| 48 | MAGYAR ÁLLAM 1/1 j.áll:tulajdonos e.h: cím: - / bej.hat.: 38062/2006.10.20 | | | 083/4 | | kivett országos közút | | 0.6629 | 0.00 | 0.0682 | |
| | MAK MECSEK AUTÓPÁLYA KONCESSZIÓS ZRT j.áll:tulajdonos e.h: cím: 1117 BUDAPEST Budafoki út 91-93 / bej.hat.: 32338/2008.02.26 | | | | | | | | | | |

Területkimutatás

| Sorszám | FÖLDNYILVÁNTARTÁSI ADATOK | | | | | | | | VÁLTOZÁS UTÁN | | Megjegyzés (előzetes változások) |
|---------|---|---------|----------------|---|------------|----------------------------------|---------------------|-----------------------------------|--|---|--|
| | A tulajdonos(kezelő,használó) neve,szül.éve, anyja neve, lakcíme, tulajdoni hányada,szerzés jogcíme | Szektor | Térképszelvény | Ingatlan- nyilvántartási helyrajzi szám | Alrészlet | | | Terület ha, m ² | Termőhelyi értékszám (Kat.tiszta jöv./ha) | Az adott ingatlan teljes területéből a védelmi övezettel érintett területe | |
| | Az egyéb jogosult neve, szül. éve, anyja neve, lakcíme, tulajdoni hányada és jogcíme | | | | betűjelzés | művelési ág | minőségi osztály | | arany-korona , fillér | Terület (ha, m ²) | |
| 1. | 2. | 3. | 4. | 5. | 6. | 7. | 8. | 9. | 10. | 11. | 12. |
| 49 | BÓLYI MEZŐGAZDASÁGI TERMEŐ ÉS KERESKEDELMI ZÁRTKÖRŰEN MŰKÖDŐ RÉSZVÉNYTÁRSASÁG 1/1 j.áll:tulajdonos e.h: címe: 7754 BÓLY Ady Endre utca 21 / bej.hat.: 39347/2006.12.05 | | | 085/3 | | kivett saját használatú út | | 0.1122 | 0.00 | 0.0753 | |
| 50 | Buchamer Zsuzsanna 1/1 j.áll:tulajdonos e.h: címe: 7700 MOHÁCS Nefelejcs utca 9 / bej.hat.: 33945/2013.07.09 | | | 086/181 | | | | 0.2455 | 8.81 | 0.0436 | |
| | | | | | | szántó | 3 | 0.1369 | 5.23 | | |
| | | | | | | szántó | 4 | 0.1086 | 3.58 | | |
| 51 | Buchamer Zsuzsanna 1/1 j.áll:tulajdonos e.h: címe: 7700 MOHÁCS Nefelejcs utca 9 / bej.hat.: 33945/2013.07.09 | | | 086/179 | | | | 0.5224 | 19.09 | 0.1127 | |
| | | | | | | szántó | 3 | 0.3561 | 13.60 | | |
| | | | | | | szántó | 4 | 0.1663 | 5.49 | | |
| 52 | Grátz Ádámné 1/2 j.áll:tulajdonos e.h: címe: 7700 MOHÁCS Liget utca 2 / bej.hat.: 33792/2002.05.14 | | | 086/50 | | | | 0.5418 | 20.03 | 0.1199 | |
| | | | | | | szántó | 3 | 0.4131 | 15.78 | | |
| | | | | | | szántó | 4 | 0.1287 | 4.25 | | |

Területkimutatás

| Sorszám | FÖLDNYILVÁNTARTÁSI ADATOK | | | | | | | | VÁLTOZÁS UTÁN | | Megjegyzés (előzetes változások) |
|---------|--|---------|----------------|---|------------|-------------|---------------------|-----------------------------------|--|---|--|
| | A tulajdonos(kezelő,használó) neve,szül.éve, anyja neve, lakcíme, tulajdoni hányada,szerzés jogcíme | Szektor | Térképszelvény | Ingatlan- nyilvántartási helyrajzi szám | Alrészlet | | | Terület ha, m ² | Termőhelyi értékszám (Kat.tiszta jöv./ha) | Az adott ingatlan teljes területéből a védelmi övezettel érintett területe | |
| | Az egyéb jogosult neve, szül. éve, anyja neve, lakcíme, tulajdoni hányada és jogcíme | | | | betűjelzés | művelési ág | minőségi osztály | | arany-korona , fillér | Terület (ha, m ²) | |
| 1. | 2. | 3. | 4. | 5. | 6. | 7. | 8. | 9. | 10. | 11. | 12. |
| 53 | Ratting Jánosné 1/1 j.áll:tulajdonos e.h: cím: 7700 MOHÁCS Radnóti lakótelep 15 IV.em.12 / bej.hat.: 31893/5/1993.03.30 | | | 086/49 | | | | 0.5372 | 20.03 | 0.1239 | |
| | | | | | | szántó | 3 | 0.4433 | 16.93 | | |
| | | | | | | szántó | 4 | 0.0939 | 3.10 | | |
| 54 | Nagy Ignác 1/1 j.áll:tulajdonos e.h: cím: 7758 LIPTÓD Táncsics utca 25 / bej.hat.: 31893/5/1993.03.30 | | | 086/48 | | | | 0.5317 | 20.03 | 0.1245 | |
| | | | | | | szántó | 3 | 0.4776 | 18.24 | | |
| | | | | | | szántó | 4 | 0.0541 | 1.79 | | |
| 55 | Muth György 1/1 j.áll:tulajdonos e.h: cím: 7758 LIPTÓD Rákóczi utca 12 / bej.hat.: 31893/5/1993.03.30 | | | 086/47 | | szántó | 3 | 0.5267 | 20.12 | 0.1223 | |
| 56 | Balogh Ferencné 1/1 j.áll:tulajdonos e.h: cím: 7754 BÓLY Ybl Miklós utca 6 / bej.hat.: 34071/2016.07.18 | | | 086/46 | | szántó | 3 | 0.5244 | 20.03 | 0.1180 | |
| 57 | Szörényi Theresia 1/2 j.áll:tulajdonos e.h: cím: 70374 STUTTGART Stadtbezirk Bad Cannstatt Lehmfeldstrasse 11.Németország / bej.hat.: 35074/2015.10.29 | | | 086/45 | | szántó | 3 | 0.5243 | 20.03 | 0.1112 | |
| | Balogh Ferencné 1/2 j.áll:tulajdonos e.h: cím: 7754 BÓLY Ybl Miklós utca 6 / bej.hat.: 35074/2015.10.29 | | | | | | | | | | |

Területkimutatás

| Sorszám | FÖLDNYILVÁNTARTÁSI ADATOK | | | | | | | | VÁLTOZÁS UTÁN | | Megjegyzés (előzetes változások) |
|---------|---|---------|----------------|---|------------|-------------|---------------------|-----------------------------------|--|---|--|
| | A tulajdonos(kezelő,használó) neve,szül.éve, anyja neve, lakcíme, tulajdoni hányada,szerzés jogcíme | Szektor | Térképszelvény | Ingatlan- nyilvántartási helyrajzi szám | Alrészlet | | | Terület ha, m ² | Termőhelyi értékszám (Kat.tiszta jöv./ha) arany-korona , fillér | Az adott ingatlan teljes területéből a védelmi övezettel érintett területe | |
| | Az egyéb jogosult neve, szül. éve, anyja neve, lakcíme, tulajdoni hányada és jogcíme | | | | betűjelzés | művelési ág | minőségi osztály | | | Terület (ha, m ²) | |
| 1. | 2. | 3. | 4. | 5. | 6. | 7. | 8. | 9. | 10. | 11. | 12. |
| 58 | Györi József 1/1 j.áll:tulajdonos e.h: címe: 7754 BÓLY Alkotmány utca 37 / bej.hat.: 36672/2000.08.14 | | | 086/44 | | szántó | 3 | 0.5242 | 20.02 | 0.1019 | |
| 59 | Englender Richárd 1/1 j.áll:tulajdonos e.h: címe: 7758 LIPTÓD Táncsics utca 1 - / bej.hat.: 32214/1996.03.21 | | | 086/43 | | szántó | 3 | 0.5243 | 20.03 | 0.0920 | |
| 60 | Buchamer József 1/1 j.áll:tulajdonos e.h: címe: 7700 MOHÁCS Nefelejcs utca 9 / bej.hat.: 33864/2013.07.04 | | | 086/42 | | szántó | 3 | 0.5245 | 20.04 | 0.0821 | |
| 61 | Medgyesi Gábor 1/1 j.áll:tulajdonos e.h: címe: 7754 BÓLY Rózsa utca 22/A / bej.hat.: 36326/1995.10.03 | | | 086/41 | | szántó | 3 | 0.5245 | 20.04 | 0.0722 | |
| 62 | Kriszt József 1/2 j.áll:tulajdonos e.h: címe: 7737 SZÉKELYSZABAR Andrássy utca 25 / bej.hat.: 36885/2005.10.13 | | | 086/40 | | szántó | 3 | 0.5245 | 20.04 | 0.0623 | |
| | Jégl Jánosné 1/2 j.áll:tulajdonos e.h: címe: 7759 LÁNYCSÓK Kossuth utca 104/A / bej.hat.: 36885/2005.10.13 | | | | | | | | | | |
| 63 | Buchamer József 1/1 j.áll:tulajdonos e.h: címe: 7700 MOHÁCS Nefelejcs utca 9 / bej.hat.: 31950/2012.03.13 | | | 086/39 | | szántó | 3 | 0.5245 | 20.04 | 0.0523 | |

Területkimutatás

| Sorszám | FÖLDNYILVÁNTARTÁSI ADATOK | | | | | | | | VÁLTOZÁS UTÁN | | Megjegyzés (előzetes változások) |
|---------|---|---------|----------------|---|------------|-------------|---------------------|-----------------------------------|--|---|--|
| | A tulajdonos(kezelő,használó) neve,szül.éve, anyja neve, lakcíme, tulajdoni hányada,szerzés jogcíme | Szektor | Térképszelvény | Ingatlan- nyilvántartási helyrajzi szám | Alrészlet | | | Terület ha, m ² | Termőhelyi értékszám (Kat.tiszta jöv./ha) | Az adott ingatlan teljes területéből a védelmi övezettel érintett területe | |
| | Az egyéb jogosult neve, szül. éve, anyja neve, lakcíme, tulajdoni hányada és jogcíme | | | | betűjelzés | művelési ág | minőségi osztály | | arany-korona , fillér | Terület (ha, m ²) | |
| 1. | 2. | 3. | 4. | 5. | 6. | 7. | 8. | 9. | 10. | 11. | 12. |
| 64 | Ladaverné Sipos Gizella 1/1 j.áll:tulajdonos e.h: cím: 7700 MOHÁCS Perényi utca 46/B / bej.hat.: 34466/1999.07.08 | | | 086/38 | | szántó | 3 | 0.5242 | 20.02 | 0.0424 | |
| 65 | Folbert János 1/1 j.áll:tulajdonos e.h: cím: 7700 MOHÁCS Újváros - 8. 3. em. 8. / bej.hat.: 30743/2014.02.07 | | | 086/37 | | szántó | 3 | 0.5243 | 20.03 | 0.0324 | |
| 66 | Folbert András 1/1 j.áll:tulajdonos e.h: cím: 7700 MOHÁCS, Újváros - 11.D.lph.2.em.2.a. / bej.hat.: 31067/2014.02.24 | | | 086/177 | | szántó | 3 | 0.5228 | 19.97 | 0.0210 | |
| 67 | Fleischmann Antalné 1/1 j.áll:tulajdonos e.h: cím: 7751 SZEDERKÉNY, Mikszáth K. utca 20 / bej.hat.: 50364/1/2006.02.10 | | | 086/175 | | szántó | 3 | 0.5147 | 19.66 | 0.0068 | |
| 68 | MAGYAR ÁLLAM 1/1 j.áll:tulajdonos e.h: cím: - / bej.hat.: 39962/2019.12.20 | | | 083/8 | | szántó | 5 | 0.0931 | 2.19 | 0.0931 | |
| | NEMZETI ÚTDÍJFIZETÉSI SZOLGÁLTATÓ ZRT j.áll:tulajdonos e.h: cím: 1134 BUDAPEST Váci út 45. B. ép. / bej.hat.: 39962/2019.12.20 | | | | | | | | | | |

Területkimutatás

| Sorszám | FÖLDNYILVÁNTARTÁSI ADATOK | | | | | | | | VÁLTOZÁS UTÁN | | Megjegyzés (előzetes változások) |
|---------|--|---------|----------------|---|------------|----------------------------------|---------------------|---------|--|---|--|
| | A tulajdonos(kezelő,használó) neve,szül.éve, anyja neve, lakcíme, tulajdoni hányada,szerzés jogcíme | Szektor | Térképszelvény | Ingatlan- nyilvántartási helyrajzi szám | Alrészlet | | | Terület | Termőhelyi értékszám (Kat.tiszta jöv./ha) | Az adott ingatlan teljes területéből a védelmi övezettel érintett területe | |
| | Az egyéb jogosult neve, szül. éve, anyja neve, lakcíme, tulajdoni hányada és jogcíme | | | | betűjelzés | művelési ág | minőségi osztály | | ha, m ² | arany-korona , fillér | |
| 1. | 2. | 3. | 4. | 5. | 6. | 7. | 8. | 9. | 10. | 11. | 12. |
| 69 | MAGYAR ÁLLAM 1/1 j.áll:tulajdonos e.h: cím: - / bej.hat.: 39962/2019.12.20 | | | 083/9 | | erdő | 2 | 0.0853 | 0.56 | 0.0853 | |
| | NEMZETI ÚTDÍJFIZETÉSI SZOLGÁLTATÓ ZRT j.áll:tulajdonos e.h: cím: 1134 BUDAPEST Váci út 45. B. ép. / bej.hat.: 39962/2019.12.20 | | | | | | | | | | |
| 70 | MAGYAR ÁLLAM 1/1 j.áll:tulajdonos e.h: cím: - / bej.hat.: 39346/2006.12.05 | | | 083/10 | | erdő | 2 | 0.2252 | 1.49 | 0.2252 | |
| | MAGYAR KÖZÚT NONPROFIT ZÁRTKÖRŰEN MŰKÖDŐ RÉSZVÉNYTÁRSASÁG j.áll:tulajdonos e.h: cím: 1024 BUDAPEST Fényes Elek utca 7-13. / bej.hat.: 33093/2017.05.26 | | | | | | | | | | |
| 71 | MAGYAR ÁLLAM 1/1 j.áll:tulajdonos e.h: cím: - / bej.hat.: 39347/2006.12.05 | | | 085/4 | | kivett saját használatú út | | 0.0468 | 0.00 | 0.0468 | |
| | NEMZETI ÚTDÍJFIZETÉSI SZOLGÁLTATÓ ZRT j.áll:tulajdonos e.h: cím: 1134 BUDAPEST Váci út 45. B. ép. / bej.hat.: 39347/2006.12.05 | | | | | | | | | | |

Területkimutatás

| Sorszám | FÖLDNYILVÁNTARTÁSI ADATOK | | | | | | | | VÁLTOZÁS UTÁN | | Megjegyzés (előzetes változások) |
|---------|---|---------|----------------|---|------------|----------------------------------|---------------------|-----------------------------------|--|---|--|
| | A tulajdonos(kezelő,használó) neve,szül.éve, anyja neve, lakcíme, tulajdoni hányada,szerzés jogcíme | Szektor | Térképszelvény | Ingatlan- nyilvántartási helyrajzi szám | Alrészlet | | | Terület ha, m ² | Termőhelyi értékszám (Kat.tiszta jöv./ha) | Az adott ingatlan teljes területéből a védelmi övezettel érintett területe | |
| | Az egyéb jogosult neve, szül. éve, anyja neve, lakcíme, tulajdoni hányada és jogcíme | | | | betűjelzés | művelési ág | minőségi osztály | | arany-korona , fillér | Terület (ha, m ²) | |
| 1. | 2. | 3. | 4. | 5. | 6. | 7. | 8. | 9. | 10. | 11. | 12. |
| 72 | MAGYAR ÁLLAM 1/1 j.áll:tulajdonos e.h: cím: - / bej.hat.: 39962/2019.12.20 | | | 084/3 | | szántó | 4 | 0.1142 | 3.77 | 0.1142 | |
| | NEMZETI ÚTDÍJFIZETÉSI SZOLGÁLTATÓ ZRT j.áll:tulajdonos e.h: cím: 1134 BUDAPEST Váci út 45. B. ép. / bej.hat.: 39962/2019.12.20 | | | | | | | | | | |
| 73 | MAGYAR ÁLLAM 1/1 j.áll:tulajdonos e.h: cím: - / bej.hat.: 39348/2006.12.05 | | | 087/1 | | kivett saját használatú út | | 0.0080 | 0.00 | 0.0080 | |
| | NEMZETI ÚTDÍJFIZETÉSI SZOLGÁLTATÓ ZRT j.áll:tulajdonos e.h: cím: 1134 BUDAPEST Váci út 45. B. ép. / bej.hat.: 39348/2006.12.05 | | | | | | | | | | |
| 74 | MAGYAR ÁLLAM 1/1 j.áll:tulajdonos e.h: cím: - / bej.hat.: 39962/2019.12.20 | | | 088/2 | | legelő | 6 | 0.1120 | 0.39 | 0.1120 | |
| | NEMZETI ÚTDÍJFIZETÉSI SZOLGÁLTATÓ ZRT j.áll:tulajdonos e.h: cím: 1134 BUDAPEST Váci út 45. B. ép. / bej.hat.: 39962/2019.12.20 | | | | | | | | | | |

Területkimutatás

| Sorszám | FÖLDNYILVÁNTARTÁSI ADATOK | | | | | | | | VÁLTOZÁS UTÁN | | Megjegyzés (előzetes változások) |
|---------|--|---------|----------------|---|------------|------------------|---------------------|---------|--|---|--|
| | A tulajdonos(kezelő,használó) neve,szül.éve, anyja neve, lakcíme, tulajdoni hányada,szerzés jogcíme | Szektor | Térképszelvény | Ingatlan- nyilvántartási helyrajzi szám | Alrészlet | | | Terület | Termőhelyi értékszám (Kat.tiszta jöv./ha) | Az adott ingatlan teljes területéből a védelmi övezettel érintett területe | |
| | Az egyéb jogosult neve, szül. éve, anyja neve, lakcíme, tulajdoni hányada és jogcíme | | | | betűjelzés | művelési ág | minőségi osztály | | | ha, m ² | |
| 1. | 2. | 3. | 4. | 5. | 6. | 7. | 8. | 9. | 10. | 11. | 12. |
| 75 | MAGYAR ÁLLAM 1/1 j.áll:tulajdonos e.h: cím: - / bej.hat.: 39962/2019.12.20 | | | 088/5 | | fásított terület | 2 | 0.0891 | 0.59 | 0.0891 | |
| | NEMZETI ÚTDÍJFIZETÉSI SZOLGÁLTATÓ ZRT j.áll:tulajdonos e.h: cím: 1134 BUDAPEST Váci út 45. B. ép. / bej.hat.: 39962/2019.12.20 | | | | | | | | | | |
| 76 | MAGYAR ÁLLAM 1/1 j.áll:tulajdonos e.h: cím: - / bej.hat.: 39343/2006.12.05 | | | 088/4 | | fásított terület | 2 | 0.1349 | 0.89 | 0.1349 | |
| | MAGYAR KÖZÚT NONPROFIT ZÁRTKÖRŰEN MŰKÖDŐ RÉSZVÉNYTÁRSASÁG j.áll:tulajdonos e.h: cím: 1024 BUDAPEST Fényes Elek utca 7-13. / bej.hat.: 33093/2017.05.26 | | | | | | | | | | |
| 77 | MAGYAR ÁLLAM 1/1 j.áll:tulajdonos e.h: cím: - / bej.hat.: 39962/2019.12.20 | | | 088/3 | | erdő | 2 | 0.0599 | 0.40 | 0.0599 | |
| | NEMZETI ÚTDÍJFIZETÉSI SZOLGÁLTATÓ ZRT j.áll:tulajdonos e.h: cím: 1134 BUDAPEST Váci út 45. B. ép. / bej.hat.: 39962/2019.12.20 | | | | | | | | | | |

Területkimutatás

| Sorszám | FÖLDNYILVÁNTARTÁSI ADATOK | | | | | | | | VÁLTOZÁS UTÁN | | Megjegyzés (előzetes változások) |
|---------|---|---------|----------------|---|------------|-----------------|---------------------|---------|--|---|--|
| | A tulajdonos(kezelő,használó) neve,szül.éve, anyja neve, lakcíme, tulajdoni hányada,szerzés jogcíme | Szektor | Térképszelvény | Ingatlan- nyilvántartási helyrajzi szám | Alrészlet | | | Terület | Termőhelyi értékszám (Kat.tiszta jöv./ha) | Az adott ingatlan teljes területéből a védelmi övezettel érintett területe | |
| | Az egyéb jogosult neve, szül. éve, anyja neve, lakcíme, tulajdoni hányada és jogcíme | | | | betűjelzés | művelési ág | minőségi osztály | | ha, m ² | arany-korona , fillér | |
| 1. | 2. | 3. | 4. | 5. | 6. | 7. | 8. | 9. | 10. | 11. | 12. |
| 78 | MAGYAR ÁLLAM 1/1 j.áll:tulajdonos e.h: cím: - / bej.hat.: 39962/2019.12.20 | | | 090/4 | | kivett major | | 0.4368 | 0.00 | 0.4368 | |
| | NEMZETI ÚTDÍJFIZETÉSI SZOLGÁLTATÓ ZRT j.áll:tulajdonos e.h: cím: 1134 BUDAPEST Váci út 45. B. ép. / bej.hat.: 39962/2019.12.20 | | | | | | | | | | |
| 79 | MAGYAR ÁLLAM 1/1 j.áll:tulajdonos e.h: cím: - / bej.hat.: 39962/2019.12.20 | | | 090/5 | | kivett major | | 0.0103 | 0.00 | 0.0103 | |
| | NEMZETI ÚTDÍJFIZETÉSI SZOLGÁLTATÓ ZRT j.áll:tulajdonos e.h: cím: 1134 BUDAPEST Váci út 45. B. ép. / bej.hat.: 39962/2019.12.20 | | | | | | | | | | |
| 80 | MAGYAR ÁLLAM 1/1 j.áll:tulajdonos e.h: cím: - / bej.hat.: 39962/2019.12.20 | | | 090/6 | | kivett major | | 0.0154 | 0.00 | 0.0154 | |
| | NEMZETI ÚTDÍJFIZETÉSI SZOLGÁLTATÓ ZRT j.áll:tulajdonos e.h: cím: 1134 BUDAPEST Váci út 45. B. ép. / bej.hat.: 39962/2019.12.20 | | | | | | | | | | |
| 81 | MAGYAR ÁLLAM 1/1 j.áll:tulajdonos e.h: cím: - / bej.hat.: 39962/2019.12.20 | | | 089/5 | | erdő | 2 | 0.0103 | 0.07 | 0.0103 | |
| | NEMZETI ÚTDÍJFIZETÉSI SZOLGÁLTATÓ ZRT j.áll:tulajdonos e.h: cím: 1134 BUDAPEST Váci út 45. B. ép. / bej.hat.: 39962/2019.12.20 | | | | | | | | | | |

Területkimutatás

| Sorszám | FÖLDNYILVÁNTARTÁSI ADATOK | | | | | | | | VÁLTOZÁS UTÁN | | Megjegyzés (előzetes változások) |
|---------|--|---------|----------------|---|------------|------------------|---------------------|---------|--|---|--|
| | A tulajdonos(kezelő,használó) neve,szül.éve, anyja neve, lakcíme, tulajdoni hányada,szerzés jogcíme | Szektor | Térképszelvény | Ingatlan- nyilvántartási helyrajzi szám | Alrészlet | | | Terület | Termőhelyi értékszám (Kat.tiszta jöv./ha) | Az adott ingatlan teljes területéből a védelmi övezettel érintett területe | |
| | Az egyéb jogosult neve, szül. éve, anyja neve, lakcíme, tulajdoni hányada és jogcíme | | | | betűjelzés | művelési ág | minőségi osztály | | ha, m ² | arany-korona , fillér | |
| 1. | 2. | 3. | 4. | 5. | 6. | 7. | 8. | 9. | 10. | 11. | 12. |
| 82 | MAGYAR ÁLLAM 1/1 j.áll:tulajdonos e.h: cím: - / bej.hat.: 39344/2006.12.05 | | | 089/4 | | fásított terület | 2 | 0.1476 | 0.97 | 0.1476 | |
| | MAGYAR KÖZÚT NONPROFIT ZÁRTKÖRŰEN MŰKÖDŐ RÉSZVÉNYTÁRSASÁG j.áll:tulajdonos e.h: cím: 1024 BUDAPEST Fényes Elek utca 7-13. / bej.hat.: 33093/2017.05.26 | | | | | | | | | | |
| 83 | MAGYAR ÁLLAM 1/1 j.áll:tulajdonos e.h: cím: - / bej.hat.: 39962/2019.12.20 | | | 089/3 | | fásított terület | 2 | 0.1552 | 1.02 | 0.1552 | |
| | NEMZETI ÚTDÍJFIZETÉSI SZOLGÁLTATÓ ZRT j.áll:tulajdonos e.h: cím: 1134 BUDAPEST Váci út 45. B. ép. / bej.hat.: 39962/2019.12.20 | | | | | | | | | | |
| 84 | MAGYAR ÁLLAM 1/1 j.áll:tulajdonos e.h: cím: - / bej.hat.: 39962/2019.12.20 | | | 089/2 | | legelő | 6 | 0.1428 | 0.50 | 0.1428 | |
| | NEMZETI ÚTDÍJFIZETÉSI SZOLGÁLTATÓ ZRT j.áll:tulajdonos e.h: cím: 1134 BUDAPEST Váci út 45. B. ép. / bej.hat.: 39962/2019.12.20 | | | | | | | | | | |
| 85 | MAGYAR ÁLLAM 1/1 j.áll:tulajdonos e.h: cím: - / bej.hat.: 39962/2019.12.20 | | | 084/2 | | szántó | 4 | 0.0072 | 0.24 | 0.0072 | |
| | NEMZETI ÚTDÍJFIZETÉSI SZOLGÁLTATÓ ZRT j.áll:tulajdonos e.h: cím: 1134 BUDAPEST Váci út 45. B. ép. / bej.hat.: 39962/2019.12.20 | | | | | | | | | | |

Területkimutatás

| Sorszám | FÖLDNYILVÁNTARTÁSI ADATOK | | | | | | | | VÁLTOZÁS UTÁN | | Megjegyzés (előzetes változások) |
|---------|---|---------|----------------|---|------------|-------------|---------------------|-----------------------------------|--|---|--|
| | A tulajdonos(kezelő,használó) neve,szül.éve, anyja neve, lakcíme, tulajdoni hányada,szerzés jogcíme | Szektor | Térképszelvény | Ingatlan- nyilvántartási helyrajzi szám | Alrészlet | | | Terület ha, m ² | Termőhelyi értékszám (Kat.tiszta jöv./ha) arany-korona , fillér | Az adott ingatlan teljes területéből a védelmi övezettel érintett területe | |
| | Az egyéb jogosult neve, szül. éve, anyja neve, lakcíme, tulajdoni hányada és jogcíme | | | | betűjelzés | művelési ág | minőségi osztály | | | Terület (ha, m ²) | |
| 1. | 2. | 3. | 4. | 5. | 6. | 7. | 8. | 9. | 10. | 11. | 12. |
| 86 | MAGYAR ÁLLAM 1/1 j.áll:tulajdonos e.h: cím: - / bej.hat.: 39962/2019.12.20 | | | 084/1 | | szántó | 4 | 1.4382 | 47.46 | 1.4382 | |
| 87 | Buchamer József 1/1 j.áll:tulajdonos e.h: cím: 7700 MOHÁCS Nefelejcs utca 9 / bej.hat.: 32385/2011.05.25 | | | 086/102 | | szántó | 4 | 0.6070 | 20.03 | 0.6070 | |
| 88 | Rózsa Bakacsi Tibor 1/1 j.áll:tulajdonos e.h: cím: 7759 LÁNYCSÓK Erdélyi utca 32 / bej.hat.: 31893/5/1993.03.30 | | | 086/101 | | szántó | 4 | 0.6070 | 20.03 | 0.6070 | |
| 89 | Rauscher József 1/1 j.áll:tulajdonos e.h: cím: 7759 LÁNYCSÓK Aradi utca 9 / bej.hat.: 31893/5/1993.03.30 | | | 086/100 | | szántó | 4 | 0.6061 | 20.00 | 0.6061 | |
| 90 | Pólics Sándorné 1/1 j.áll:tulajdonos e.h: cím: 7759 LÁNYCSÓK Kossuth Lajos utca 129 / bej.hat.: 31893/5/1993.03.30 | | | 086/99 | | | | 0.5996 | 20.00 | 0.5996 | |
| | | | | | | szántó | 3 | 0.0416 | 1.59 | | |
| | | | | | | szántó | 4 | 0.5580 | 18.41 | | |
| 91 | Zeitvogel György 1/1 j.áll:tulajdonos e.h: cím: 7700 MOHÁCS Cselepart üdülőtelep 59 / bej.hat.: 30688/2001.01.31 | | | 086/98 | | | | 0.5954 | 20.04 | 0.5954 | |
| | | | | | | szántó | 3 | 0.0743 | 2.84 | | |
| | | | | | | szántó | 4 | 0.5211 | 17.20 | | |

Területkimutatás

| Sorszám | FÖLDNYILVÁNTARTÁSI ADATOK | | | | | | | | VÁLTOZÁS UTÁN | | Megjegyzés (előzetes változások) |
|---------|--|---------|----------------|---|------------|-------------|---------------------|---------|--|---|--|
| | A tulajdonos(kezelő,használó) neve,szül.éve, anyja neve, lakcíme, tulajdoni hányada,szerzés jogcíme | Szektor | Térképszelvény | Ingatlan- nyilvántartási helyrajzi szám | Alrészlet | | | Terület | Termőhelyi értékszám (Kat.tiszta jöv./ha) | Az adott ingatlan teljes területéből a védelmi övezettel érintett területe | |
| | Az egyéb jogosult neve, szül. éve, anyja neve, lakcíme, tulajdoni hányada és jogcíme | | | | betűjelzés | művelési ág | minőségi osztály | | | ha, m ² | |
| 1. | 2. | 3. | 4. | 5. | 6. | 7. | 8. | 9. | 10. | 11. | 12. |
| 92 | Barátiné Bach Nikoletta 1/1 j.áll:tulajdonos e.h: címe: 7753 SZAJK Ady Endre utca 12 / bej.hat.: 34996/2008.05.23 | | | 086/97 | | | | 0.5904 | 20.04 | 0.5904 | |
| | | | | | | szántó | 3 | 0.1054 | 4.03 | | |
| | | | | | | szántó | 4 | 0.4850 | 16.01 | | |
| 93 | Nagy Irisz 1/3 j.áll:tulajdonos e.h: címe: 7759 KISNYÁRÁD Kossuth Lajos utca 41 / bej.hat.: 38120/1996.12.02 | | | 086/96 | | | | 0.5862 | 20.03 | 0.5862 | |
| | Nagy László 1/3 j.áll:tulajdonos e.h: címe: 7759 KISNYÁRÁD Kossuth Lajos utca 41 / bej.hat.: 38120/1996.12.02 | | | | | szántó | 3 | 0.1328 | 5.07 | | |
| | Nagy Zoltán 1/3 j.áll:tulajdonos e.h: címe: 7759 KISNYÁRÁD Kossuth Lajos utca 41 / bej.hat.: 38120/1996.12.02 | | | | | szántó | 4 | 0.4534 | 14.96 | | |
| 94 | Zeitvogel György 1/1 j.áll:tulajdonos e.h: címe: 7700 MOHÁCS Cselepart üdülőtelep 59 / bej.hat.: 33750/2001.06.05 | | | 086/95 | | | | 0.5823 | 20.03 | 0.5823 | |
| | | | | | | szántó | 3 | 0.1571 | 6.00 | | |
| | | | | | | szántó | 4 | 0.4252 | 14.03 | | |

Területkimutatás

| Sorszám | FÖLDNYILVÁNTARTÁSI ADATOK | | | | | | | | VÁLTOZÁS UTÁN | | Megjegyzés (előzetes változások) |
|---------|---|---------|----------------|---|------------|-------------|---------------------|-----------------------------------|--|---|--|
| | A tulajdonos(kezelő,használó) neve,szül.éve, anyja neve, lakcíme, tulajdoni hányada,szerzés jogcíme | Szektor | Térképszelvény | Ingatlan- nyilvántartási helyrajzi szám | Alrészlet | | | Terület ha, m ² | Termőhelyi értékszám (Kat.tiszta jöv./ha) | Az adott ingatlan teljes területéből a védelmi övezettel érintett területe | |
| | Az egyéb jogosult neve, szül. éve, anyja neve, lakcíme, tulajdoni hányada és jogcíme | | | | betűjelzés | művelési ág | minőségi osztály | | arany-korona , fillér | Terület (ha, m ²) | |
| 1. | 2. | 3. | 4. | 5. | 6. | 7. | 8. | 9. | 10. | 11. | 12. |
| 95 | Zeitvogel György 1/1 j.áll:tulajdonos e.h: cím: 7700 MOHÁCS Cselepart üdülőtelep 59 / bej.hat.: 30826/2001.02.06 | | | 086/94 | | | | 0.5797 | 20.03 | 0.5797 | |
| | | | | | | szántó | 3 | 0.1735 | 6.63 | | |
| | | | | | | szántó | 4 | 0.4062 | 13.40 | | |
| 96 | Buchamer József 1/1 j.áll:tulajdonos e.h: cím: 7700 MOHÁCS Nefelejcs utca 9 / bej.hat.: 31909/2011.04.28 | | | 086/93 | | | | 0.5775 | 20.03 | 0.5775 | |
| | | | | | | szántó | 3 | 0.1878 | 7.17 | | |
| | | | | | | szántó | 4 | 0.3897 | 12.86 | | |
| 97 | Buchamer József 1/1 j.áll:tulajdonos e.h: cím: 7700 MOHÁCS Nefelejcs utca 9 / bej.hat.: 31479/2011.04.04 | | | 086/92 | | | | 0.5754 | 20.04 | 0.5754 | |
| | | | | | | szántó | 3 | 0.2016 | 7.70 | | |
| | | | | | | szántó | 4 | 0.3738 | 12.34 | | |
| 98 | Buchamer József 1/1 j.áll:tulajdonos e.h: cím: 7700 MOHÁCS Nefelejcs utca 9 / bej.hat.: 31908/2011.04.28 | | | 086/91 | | | | 0.5736 | 20.03 | 0.5736 | |
| | | | | | | szántó | 3 | 0.2123 | 8.11 | | |
| | | | | | | szántó | 4 | 0.3613 | 11.92 | | |

Területkimutatás

| Sorszám | FÖLDNYILVÁNTARTÁSI ADATOK | | | | | | | | VÁLTOZÁS UTÁN | | Megjegyzés (előzetes változások) |
|---------|---|---------|----------------|---|------------|-------------|---------------------|-----------------------------------|--|---|--|
| | A tulajdonos(kezelő,használó) neve,szül.éve, anyja neve, lakcíme, tulajdoni hányada,szerzés jogcíme | Szektor | Térképszelvény | Ingatlan- nyilvántartási helyrajzi szám | Alrészlet | | | Terület ha, m ² | Termőhelyi értékszám (Kat.tiszta jöv./ha) | Az adott ingatlan teljes területéből a védelmi övezettel érintett területe | |
| | Az egyéb jogosult neve, szül. éve, anyja neve, lakcíme, tulajdoni hányada és jogcíme | | | | betűjelzés | művelési ág | minőségi osztály | | arany-korona , fillér | Terület (ha, m ²) | |
| 1. | 2. | 3. | 4. | 5. | 6. | 7. | 8. | 9. | 10. | 11. | 12. |
| 99 | Buchamer József 1/1 j.áll:tulajdonos e.h: cím: 7700 MOHÁCS Nefelejcs utca 9 / bej.hat.: 37702/2006.10.06 | | | 086/90 | | | | 0.5720 | 20.03 | 0.5720 | |
| | | | | | | szántó | 3 | 0.2223 | 8.49 | | |
| | | | | | | szántó | 4 | 0.3497 | 11.54 | | |
| 100 | Békefi Attila 1/1 j.áll:tulajdonos e.h: cím: 7717 KÖLKED Árpád utca 12 / bej.hat.: 32143/2014.04.23 | | | 086/89 | | | | 0.5703 | 20.04 | 0.5703 | |
| | | | | | | szántó | 3 | 0.2334 | 8.92 | | |
| | | | | | | szántó | 4 | 0.3369 | 11.12 | | |
| 101 | Békefi Attila 1/1 j.áll:tulajdonos e.h: cím: 7717 KÖLKED Árpád utca 12 / bej.hat.: 35694/2013.10.09 | | | 086/88 | | | | 0.5690 | 20.03 | 0.5633 | |
| | | | | | | szántó | 3 | 0.2420 | 9.24 | | |
| | | | | | | szántó | 4 | 0.3270 | 10.79 | | |
| 102 | Buchamer Renáta 1/1 j.áll:tulajdonos e.h: cím: 7700 MOHÁCS Nefelejcs utca 9 / bej.hat.: 33869/2013.07.04 | | | 086/87 | | | | 0.5679 | 20.04 | 0.5450 | |
| | | | | | | szántó | 3 | 0.2494 | 9.53 | | |
| | | | | | | szántó | 4 | 0.3185 | 10.51 | | |

Területkimutatás

| Sorszám | FÖLDNYILVÁNTARTÁSI ADATOK | | | | | | | | VÁLTOZÁS UTÁN | | Megjegyzés (előzetes változások) |
|---------|--|---------|----------------|---|------------|-------------|---------------------|---------|--|---|--|
| | A tulajdonos(kezelő,használó) neve,szül.éve, anyja neve, lakcíme, tulajdoni hányada,szerzés jogcíme | Szektor | Térképszelvény | Ingatlan- nyilvántartási helyrajzi szám | Alrészlet | | | Terület | Termőhelyi értékszám (Kat.tiszta jöv./ha) | Az adott ingatlan teljes területéből a védelmi övezettel érintett területe | |
| | Az egyéb jogosult neve, szül. éve, anyja neve, lakcíme, tulajdoni hányada és jogcíme | | | | betűjelzés | művelési ág | minőségi osztály | | ha, m ² | arany-korona , fillér | |
| 1. | 2. | 3. | 4. | 5. | 6. | 7. | 8. | 9. | 10. | 11. | 12. |
| 103 | Békefi Attila 1/1 j.áll:tulajdonos e.h: cím: 7717 KÖLKED Árpád utca 12 / bej.hat.: 30053/2014.01.06 | | | 086/86 | | | | 0.5667 | 20.03 | 0.5238 | |
| | | | | | | szántó | 3 | 0.2564 | 9.79 | | |
| | | | | | | szántó | 4 | 0.3103 | 10.24 | | |
| 104 | Békefi Attila 1/1 j.áll:tulajdonos e.h: cím: 7717 KÖLKED Árpád utca 12 / bej.hat.: 32144/2014.04.23 | | | 086/85 | | | | 0.5653 | 20.03 | 0.4996 | |
| | | | | | | szántó | 3 | 0.2646 | 10.11 | | |
| | | | | | | szántó | 4 | 0.3007 | 9.92 | | |
| 105 | Békefi Attila 1/1 j.áll:tulajdonos e.h: cím: 7717 KÖLKED Árpád utca 12 / bej.hat.: 31977/2014.04.16 | | | 086/84 | | | | 0.5640 | 20.04 | 0.4731 | |
| | | | | | | szántó | 3 | 0.2737 | 10.46 | | |
| | | | | | | szántó | 4 | 0.2903 | 9.58 | | |
| 106 | Békefi Attila 1/1 j.áll:tulajdonos e.h: cím: 7717 KÖLKED Árpád utca 12 / bej.hat.: 35013/2016.09.06 | | | 086/83 | | | | 0.5626 | 20.04 | 0.4433 | |
| | | | | | | szántó | 3 | 0.2826 | 10.80 | | |
| | | | | | | szántó | 4 | 0.2800 | 9.24 | | |

Területkimutatás

| Sorszám | FÖLDNYILVÁNTARTÁSI ADATOK | | | | | | | | VÁLTOZÁS UTÁN | | Megjegyzés (előzetes változások) |
|---------|--|---------|----------------|---|------------|-------------|---------------------|-----------------------------------|--|---|--|
| | A tulajdonos(kezelő,használó) neve,szül.éve, anyja neve, lakcíme, tulajdoni hányada,szerzés jogcíme | Szektor | Térképszelvény | Ingatlan- nyilvántartási helyrajzi szám | Alrészlet | | | Terület ha, m ² | Termőhelyi értékszám (Kat.tiszta jöv./ha) arany-korona , fillér | Az adott ingatlan teljes területéből a védelmi övezettel érintett területe | |
| | Az egyéb jogosult neve, szül. éve, anyja neve, lakcíme, tulajdoni hányada és jogcíme | | | | betűjelzés | művelési ág | minőségi osztály | | | Terület (ha, m ²) | |
| 1. | 2. | 3. | 4. | 5. | 6. | 7. | 8. | 9. | 10. | 11. | 12. |
| 107 | Békefi Attila 1/1 j.áll:tulajdonos e.h: cím: 7717 KÖLKED Árpád utca 12 / bej.hat.: 36280/2013.11.18 | | | 086/82 | | | | 0.5612 | 20.03 | 0.4103 | |
| | | | | | | szántó | 3 | 0.2912 | 11.12 | | |
| | | | | | | szántó | 4 | 0.2700 | 8.91 | | |
| 108 | Varga Péter 1/1 j.áll:tulajdonos e.h: cím: 7391 KISBESZTERCE Gál tanya 6 hrsz. / bej.hat.: 31713/2011.04.19 | | | 086/81 | | | | 0.5599 | 20.03 | 0.3741 | |
| | | | | | | szántó | 3 | 0.2996 | 11.44 | | |
| | | | | | | szántó | 4 | 0.2603 | 8.59 | | |
| 109 | Buchamer József 1/1 j.áll:tulajdonos e.h: cím: 7700 MOHÁCS Nefelejcs utca 9 / bej.hat.: 31951/2012.03.13 | | | 086/80 | | | | 0.5583 | 20.02 | 0.3335 | |
| | | | | | | szántó | 3 | 0.3070 | 11.73 | | |
| | | | | | | szántó | 4 | 0.2513 | 8.29 | | |
| 110 | Békefi Attila 1/1 j.áll:tulajdonos e.h: cím: 7717 KÖLKED Árpád utca 12 / bej.hat.: 30990/2017.02.20 | | | 086/79 | | | | 0.5574 | 20.03 | 0.2890 | |
| | | | | | | szántó | 3 | 0.3127 | 11.95 | | |
| | | | | | | szántó | 4 | 0.2447 | 8.08 | | |

Területkimutatás

| Sorszám | FÖLDNYILVÁNTARTÁSI ADATOK | | | | | | | | VÁLTOZÁS UTÁN | | Megjegyzés (előzetes változások) |
|---------|---|---------|----------------|---|------------|-------------|---------------------|-----------------------------------|--|---|--|
| | A tulajdonos(kezelő,használó) neve,szül.éve, anyja neve, lakcíme, tulajdoni hányada,szerzés jogcíme | Szektor | Térképszelvény | Ingatlan- nyilvántartási helyrajzi szám | Alrészlet | | | Terület ha, m ² | Termőhelyi értékszám (Kat.tiszta jöv./ha) | Az adott ingatlan teljes területéből a védelmi övezettel érintett területe | |
| | Az egyéb jogosult neve, szül. éve, anyja neve, lakcíme, tulajdoni hányada és jogcíme | | | | betűjelzés | művelési ág | minőségi osztály | | arany-korona , fillér | Terület (ha, m ²) | |
| 1. | 2. | 3. | 4. | 5. | 6. | 7. | 8. | 9. | 10. | 11. | 12. |
| 111 | Sajnovics Tamás 1/1 j.áll:tulajdonos e.h: cím: 7753 SZAJK Kossuth Lajos utca 29 / bej.hat.: 32268/2008.02.25 | | | 086/78 | | | | 0.5565 | 20.02 | 0.2386 | |
| | | | | | | szántó | 3 | 0.3184 | 12.16 | | |
| | | | | | | szántó | 4 | 0.2381 | 7.86 | | |
| 112 | Katona László 1/1 j.áll:tulajdonos e.h: cím: 7757 BABARC Béke utca 63 / bej.hat.: 36860/2012.12.03 | | | 086/77 | | | | 0.5556 | 20.02 | 0.1812 | |
| | | | | | | szántó | 3 | 0.3237 | 12.37 | | |
| | | | | | | szántó | 4 | 0.2319 | 7.65 | | |
| 113 | Varga Péter 1/1 j.áll:tulajdonos e.h: cím: 7391 KISBESZTERCE Gál tanya 6 hrsz. / bej.hat.: 31713/2011.04.19 | | | 086/76 | | | | 0.5555 | 20.03 | 0.1144 | |
| | | | | | | szántó | 3 | 0.3272 | 12.50 | | |
| | | | | | | szántó | 4 | 0.2283 | 7.53 | | |
| 114 | Dr. Kálmán Imre 1/1 j.áll:tulajdonos e.h: cím: 7754 BÓLY Bánki Donát utca 25 - / bej.hat.: 37805/2001.12.28 | | | 086/75 | | | | 0.5551 | 20.03 | 0.0343 | |
| | | | | | | szántó | 3 | 0.3296 | 12.59 | | |
| | | | | | | szántó | 4 | 0.2255 | 7.44 | | |

Területkimutatás

| Sorszám | FÖLDNYILVÁNTARTÁSI ADATOK | | | | | | | | VÁLTOZÁS UTÁN | | Megjegyzés (előzetes változások) | |
|---------|---|--|---------|----------------|---|------------|----------------------------------|---------------------|---------------|--|--|---|
| | A tulajdonos(kezelő,használó) neve,szül.éve, anyja neve, lakcíme, tulajdoni hányada,szerzés jogcíme | | Szektor | Térképszelvény | Ingatlan- nyilvántartási helyrajzi szám | Alrészlet | | | Terület | Termőhelyi értékszám (Kat.tiszta jöv./ha) | | Az adott ingatlan teljes területéből a védelmi övezettel érintett területe |
| | Az egyéb jogosult neve, szül. éve, anyja neve, lakcíme, tulajdoni hányada és jogcíme | | | | | betűjelzés | művelési ág | minőségi osztály | | | | ha, m ² |
| 1. | 2. | | 3. | 4. | 5. | 6. | 7. | 8. | 9. | 10. | 11. | 12. |
| 115 | BÓLYI MEZŐGAZDASÁGI TERMELŐ ÉS KERESKEDELMI ZÁRTKÖRŰEN MŰKÖDŐ RÉSZVÉNYTÁRSASÁG 1/1 j.áll:tulajdonos e.h: cím: 7754 BÓLY Ady Endre utca 21 / bej.hat.: 39348/2006.12.05 | | | | 087/2 | | kivett saját használatú út | | 0.6297 | 0.00 | 0.3279 | |
| | Mindösszesen: | | | | | | | | 202.2598 | 5919.83 | 101.6433 | |