



BÉKÉS MEGYEI
KORMÁNYHIVATAL

Ügyiratszám	BE/NEF/465-3/2021.	Tárgy:	Doboz, Szanazug fürdővízprofil aktualizálása	szabadstrand felülvizsgálata,
Ügyintéző:	Jánosi Ildikó	Hiv. sz.:	-	
Telefon:	(66) 795-042	Melléklet:	1 db	

HATÁROZAT

A Békés Megyei Kormányhivatal Népegészségügyi Főosztály, mint népegészségügyi feladat- és hatáskörben eljáró hatóság nevében a fürdővízprofil felülvizsgálatára, aktualizálására irányuló hivatalból indított közigazgatási hatósági eljárásban a Dobozai Óvár Szolgáltató Nonprofit Kft. (5624 Doboz, Kossuth tér 3.) üzemeltetése alatt álló **Doboz, Szanazug szabadstrand, Kettős - Körös folyó 35+957 – 36+087 fkm közötti szakasz fürdővízprofilját a lefolytatott felülvizsgálat és értékelés után az alábbiak szerint aktualizálja:**

1. A fürdővíz neve: Szanazug szabadstrand

2. A fürdővíz rövid neve: Szanazug szabadstrand

3. A fürdővíz azonosító jele: HUBW_00402

4. Az ellenőrzési (monitoring) pont elhelyezkedése: N 467014 E 212692

5. Az illetékes hatóság megnevezése:

a) Békés Megyei Kormányhivatal Népegészségügyi Főosztály (5600 Békéscsaba, Derkovits sor 2.)

b) Békés Megyei Katasztrófavédelmi Igazgatóság Katasztrófavédelmi Hatósági Osztály (5600 Békéscsaba, Kazinczy u. 9.)

6. Az illetékes hatóság elérhetősége:

a) +36 (662) 540-690; Hivatali kapu: Hivatal rövid neve – ANTSZDAR; www.bemkh.hu

b) +36 (66) 549-470; Hivatali kapu: Hivatal rövid neve – BEKESMKI; www.bekes.katasztrofavedelem.hu

7. A fürdővíz aktuális osztályozása: Jó

8. A fürdővíz profil soron következő felülvizsgálata: 2025. év

9. A felülvizsgálat indoka: A 2017-2020. években elvégzett fürdővíz vizsgálatok eredményeit a Békés Megyei Kormányhivatal minden fürdővízre, minden fürdési idényt követően jónak értékelte. A fürdővizek minőségének értékeléséhez használt 16 mintára kiterjedtek. A fürdővíz osztályozása szerint „jó” minősítési kategóriába került, így a természetes fürdővizek minőségi követelményeiről, valamint a természetes fürdőhelyek kijelöléséről és üzemeltetéséről szóló 78/2008. (IV. 3.) Korm. rendelet (a továbbiakban: Korm. rendelet) 5. mellékletében foglaltak szerint a fürdővíz profilját legalább négyévente szükséges felülvizsgálni, illetve frissíteni.

10. Tagállam: Magyarország

11. Régió / megye: Dél-alföldi régió / Békés megye

12. Település megnevezése: Doboz

Doboz Nagyközség Önkormányzata (5624 Doboz, Kossuth tér 3.), +36 (66)268-723; doboz.asp.lgov.hu

13. A víz földrajzi neve: Kettős – Körös

14. A cianobaktérium és makrofiton szaporodási potenciáljának értékelése: a kék algák, valamint a nagy termetű vízi növényzetek (vízhez kötött életmódú, szabad szemmel látható, elsősorban edényes növények összessége) elszaporodása a Városerdei Szabadstrand területén nem észlelhető, továbbá sem a víz átlátszóságának csökkenése sem pedig a víz elszíneződése nem tapasztalható

15. Rövid távú szennyezés veszélyének fennállása esetén a rövid távú szennyezés előrelátható természete, gyakorisága és lefolyásának időtartama:

Romániában a Fekete-Körös vízgyűjtő területén létesített víztározókból az utóbbi években a hirtelen lehullott nagy mennyiségű csapadékkal együtt leengedik a vizet, és a hullámtereken felgyülemlert egyéb szennyező anyagokat az áradás nagy mennyiségben egyszerre magával sodorja. Ennek következtében a Fekete-Körös áradni kezd, bezavarosodik és komoly mennyiségű hordalékot szállít. A folyóvíz letisztulása 1-2 hétig tarthat. Ez befolyásolhatja a Kettős – Körös vízminőségét.

16. Egyéb a fürdővízprofil felülvizsgálata, frissítése szempontjából fontos információkat és térképeket jelen határozat 1. számú melléklete tartalmazza. A fürdővízprofilokat a Korm. rendelet 5. mellékletében előírtaknak megfelelően rendszeresen felül kell vizsgálni és frissíteni kell.

Az ügyben a Békés Megyei Katasztrófavédelmi Igazgatóság Katasztrófavédelmi Hatósági Osztály (5600 Békéscsaba, Kazinczy u. 9.) szakhatóságként járt el és a 35400/1410/2021.ált. ügyirat azonosítóval ellátott szakhatósági állásfoglalásában az alábbiakat állapította meg:

A Kettős – Körös 35+987 – 36+087 fkm szakaszán a Doboz, Szanazug szabadstrand (Doboz, külterület 0150 hrsz.) fürdővízprofiljának felülvizsgálatához az alábbi előírásokkal hozzájárulok:

1. Az esetlegesen vízminőségvédelmi, vagy természeti okból előforduló korlátozásokat a szabadstrand üzemeltetője tűrni tartozik.

2. A fürdőhely védőterületén előforduló szennyeződést vagy annak veszélyét haladéktalanul be kell jelenteni az I. fokú vízügyi hatósághoz és egyidejűleg intézkedni kell vészhelyzet elhárításáról.

Jelen szakhatósági állásfoglalással szemben jogorvoslattal az eljárást lezáró érdemi határozat, ennek hiányában az eljárást megszüntető végzés ellen benyújtott fellebbezés keretében lehet élni.

A vonatkozó jogszabályi rendelkezések megsértése esetén egészségügyi bírság kiszabásának van helye, melynek legkisebb összege esetenként harmincezer forint, legmagasabb összege pedig ötmillió forintig terjedhet és a bírság többszörös jogsértés esetén ismételt is kiszabható. Döntésem a közléssel végleges, ellene közigazgatási úton további jogorvoslatnak helye nincs. A döntést sérelmesnek tartó fél a döntés ellen közigazgatási pert indíthat. Az erre irányuló kereset a döntés közlésétől számított 30 (harminc) napon belül, a Szegedi Törvényszékhez címezve, a döntést hozó hatóságnál (a Békés Megyei Kormányhivatal Népegészségügyi Főosztály – 5600 Békéscsaba, Derkovits sor 2.) nyújtható be.

A keresetlevélben meg kell jelölni a döntéssel okozott jogsérelmet, az annak alapjául szolgáló tények és bizonyítékok előadásával, és a bíróság döntésére irányuló határozott kérelmet. Gazdálkodó szervezet (ideértve az egyéni vállalkozót is), valamint a jogi képviselővel eljáró fél a keresetlevelet joghatályosan, kizárólag szabályszerűen előterjesztett elektronikus formában, az elektronikus ügyintézés és a bizalmi szolgáltatások általános szabályairól szóló törvényben meghatározott elektronikus úton (IKR rendszer útján: <https://e-kormanyablak.kh.gov.hu/client/>) terjesztheti elő. Jogi képviselő nélkül eljáró felperes a keresetlevelet jogszabályban meghatározott nyomtatványon is előterjesztheti. A bíróság az ügy érdemében tárgyaláson kívül határoz, ha azonban a felperes tárgyalás tartását kéri, úgy erről a keresetben kell nyilatkoznia. Ennek elmulasztása miatt igazolásnak nincs helye. A közigazgatási per eljárási illetéke 30.000,- Ft, azonban a keresetre illetéket leróni nem kell, mert a közigazgatási bírósági eljárásban a felet tárgyi illeték-feljegyzési jog illeti meg. A keresetlevél benyújtásának a döntés végrehajtására nincs halasztó hatálya.

. INDOKOLÁS

A Békés Megyei Kormányhivatal Népegészségügyi Főosztálya (a továbbiakban: Főosztály) 2021. április 12-én hivatalból közigazgatási hatósági eljárást indított a Dobozi Óvár Szolgáltató Nonprofit Kft. (5624 Doboz, Kossuth tér 3.) üzemeltetése alatt álló Doboz, Szanazug szabadstrand, Kettős - Körös folyó 35+957 – 36+087 fkm közötti szakasz üzemeltetése alatt álló fürdővízprofil felülvizsgálata, aktualizálása ügyében. A Korm. rendelet 6. § (2) bekezdésében foglalt előírások alapján a népegészségügyi feladatkörében eljáró fővárosi és megyei kormányhivatal – hivatalból indított eljárásban – a Korm. rendelet 6. § (1) bekezdése alapján megállapított fürdővíz profilját rendszeresen felülvizsgálja, frissíti a Korm. rendelet 5. mellékletében foglalt előírásoknak megfelelően. A Korm. rendelet 5. számú mellékletének 1. pontjában foglaltak szerint a fürdővízprofilnak tartalmaznia kell: a) a fürdővíz, továbbá az érintett fürdővíz vízgyűjtő területére eső egyéb felszíni vizek olyan fizikai, földrajzi és hidrológiai

jellemzőinek leírása, amelyek esetleges szennyezés forrását képezhetik, és amelyek e rendelet, valamint a vízvédelmi politika terén a közösségi fellépés kereteinek meghatározásáról szóló 2000/60/EK európai parlamenti és tanácsi irányelvben meghatározottak szerint lényegesnek minősülnek; b) azon szennyezési okok meghatározása és értékelése, amelyek a fürdővizekre hatással lehetnek és károsíthatják a fürdőzők egészségét; c) a cianobaktériumok szaporodási potenciáljának értékelése; d) a makrofiton és/vagy fitoplankton szaporodási potenciáljának értékelése; e) ha a b) pont szerinti értékelés azt mutatja ki, hogy rövid távú szennyezés veszélye áll fenn, az alábbi információt:

- a) a rövid távú szennyezés előrelátható természetét, gyakoriságát és lefolyásának időtartamát,
- b) a fennmaradó bármely szennyezési ok részletezését, beleértve a fogatosított ellenintézkedéseket és a felszámolásukra vonatkozó ütemtervet,
- c) a rövid távú szennyezési esemény alatt fogatosított minőségfelügyeleti intézkedéseket, és az ilyen tevékenységekért felelős testületeknek az azonosító és részletes kapcsolat-felvételi adatait,
- d) az ellenőrzési pont elhelyezkedését.

A Korm. rendelet 5. számú mellékletének 2. pontjában foglaltak szerint, ha a fürdővíz osztályozása „jó”, „tűrhető” vagy „kifogásolt”, a fürdővíz profilját rendszeresen felül kell vizsgálni, és ki kell értékelni, hogy az 1. pontban felsorolt szempontok közül megváltozott-e valamelyik. Szükség esetén ezt frissíteni kell. A felülvizsgálat tárgyát és gyakoriságát a szennyezés természete és súlyossága alapján kell meghatározni. Ezek tartalmának és gyakoriságának legalább az alábbi táblázatban meghatározottaknak kell megfelelnie. A fürdővizek osztályozása „Jó” „Tűrhető” „Kifogásolt” Felülvizsgálatokat kell tartani legalább 4 évente 3 évente 2 évente. Felülvizsgálati szempontok (az 1. pont és alpontjai) a)-f) a)-f) a)-f). Abban az esetben, ha a fürdővizet előzetesen a „kiváló” osztályba sorolták, a fürdővíz profilját csak akkor kell felülvizsgálni, és ha szükséges, frissíteni, ha az osztályozás „jó”, „tűrhető” vagy „kifogásolt” minősítésre változik. A felülvizsgálatnak le kell fednie a Korm. rendelet 5. melléklet 1. pontban említett összes szempontot. A Korm. rendelet 5. számú mellékletének 3. pontjában foglaltak alapján, ha a fürdővíz területén vagy annak közelében jelentős építési munka folyik, vagy az infrastruktúra jelentősen megváltozik, a fürdővíz profilját frissíteni kell a következő fürdősi idény kezdete előtt. A fürdővíz 2019. évi osztályba sorolása a 2016-2019. évek fürdővíz vizsgálati eredményei alapján történt meg. A jelen hivatalból indított közigazgatási hatósági eljárásban a Gyula Városerdei Szabadstrand fürdővízprofil felülvizsgálata, aktualizálása lefedte a Korm. rendelet 5. számú mellékletének 1. pontjában felsorolt tartalmi követelményeket. A Főosztály az általános közigazgatási rendtartásról szóló 2016. évi CL. törvény (a továbbiakban: Ákr.) 55. § (1) bekezdésében foglaltakra tekintettel megkereste az egyes közérdeken alapuló kényszerítő indok alapján eljáró szakhatóságok kijelöléséről szóló 531/2017. (XII. 29.) Korm. rendelet 1. § (1) bekezdése és az 1. melléklet 13. címének Népegészségügyi ügyek 10. pontja alapján a területi vízvédelmi hatóságot, a Békés Megyei Katasztrófavédelmi Igazgatóság Katasztrófavédelmi Hatósági Osztályt, mint az ügyben érintett szakhatóságot.

A Békés Megyei Katasztrófavédelmi Igazgatóság Katasztrófavédelmi Hatósági Osztály a rendelkező részben ismertetett 35400/1410/2021.ált. ügyirat azonosítóval ellátott szakhatósági állásfoglalását az alábbiakkal indokolta:

A Békés Megyei Kormányhivatal Népegészségügyi Főosztály BE/NEF/465-1/2021.. ügyiratszámú megkeresésében a Kettős – Körös 35+987 – 36+087 fkm között a Doboz, Szanazug szabadstrand fürdővízprofil felülvizsgálata tárgyában indított eljárásban kérte az I. fokú vízügyi és vízvédelmi hatóság szakhatósági állásfoglalását.

A rendelkezésemre álló iratanyagok alapján az alábbiakat állapítottam meg:

- Az érintett víztest a Kettős – Körös (AEP668), amely erősen módosított, síkvidéki, kis esésű, meszes, közepes-finom mederanyagú, nagyon nagy vízgyűjtő területű.

- A vízgyűjtő területén előforduló fő szennyezőforrás a Békés Megyei Központi Kórház 5700 Gyula, Sítka tanya 1. sz. alatti telephelye. Fürdési idényben a TBC és a fertőző részleg szennyvizeit zárt aknában gyűjtik, majd fertőtlenítés után a települési szennyvíztisztító telepre szállítják. A befogadó a Fekete-Körös jobb part 4+080 fkm szelvénye.

- A terület a felszín alatti vizek állapota szempontjából a felszín alatti vizek védelméről szóló 219/2004. (VII. 21.) Korm. rendelet 2. számú mellékletéhez tartozó részletes érzékenységi térkép szerint érzékeny területen helyezkedik el.

- A Kettős - Körös víztest ökológiai és kémiai állapota: 1. számú mellékletben található.

Jelen ügyben az ügyintézési határidő hatvan nap az Ákr. 50. § (2) bekezdés c) pontja alapján. A Főosztály a fentiekben részletezettek alapján a Városerdei Szabadstrand, fürdővízprofil felülvizsgálatára, aktualizálására irányuló hivatalból indított közigazgatási hatósági eljárásában a felülvizsgálat és az értékelés nyomán a rendelkező részben foglaltak szerint a frissítést elvégezte és állapította meg a soron következő felülvizsgálat esedékességének időpontját. Az ügyintézési határidő leteltének napja: 2021. június 12.

Az egészségügyi hatósági és igazgatási tevékenységről szóló 1991. évi XI. törvény (a továbbiakban: Tv.) 13/A. § (1) bekezdés b) pontja figyelembe vételével egészségügyi bírság kiszabására kerülhet sor, a kiszabható egészségügyi bírság összegét a Tv. 13/A. § (5) bekezdése állapítja meg, az ismételt kiszabásról pedig a Tv. 13/A. § (10) bekezdése ad tájékoztatást.

A döntés annak közlésével egyidejűleg az Ákr. 82. § (1) bekezdésének és 132. § rendelkezése alapján végleges és végrehajtható.

A határozatom elleni jogorvoslat jogát az Ákr. 112. § (1) bekezdése biztosítja. A közigazgatási per lehetőségéről a 114. § (1) bekezdés alapján rendelkeztem. A keresetlevél előterjesztésének határidejéről, tartalmáról és a felülvizsgálat módjáról a közigazgatási perrendtartásról szóló 2017. évi I. törvény (Kp.) 37. §-a és 39. §-a alapján adtam tájékoztatást. A per tárgyaláson kívül történő elbírálásának a lehetőségét a Kp. 77. §-a tartalmazza. A jogorvoslat elektronikus úton történő előterjesztéséről a Kp. 28. § (1)-(2) bekezdései és a 29. § (1) bekezdése, valamint a Polgári perrendtartásról szóló 2016. évi CXXX. törvény (Pp) 608. §-a rendelkezik. Az eljáró bíróság hatásköre a Kp. 12. § (1) bekezdésén alapul.

A Kp. 50. § (4) bekezdése értelmében az azonnali jogvédelem iránti kérelemben részletesen meg kell jelölni azokat az indokokat, amelyek az azonnali jogvédelem szükségességét megalapozzák, és az ezek igazolására szolgáló okiratokat csatolni kell, a kérelmet megalapozó tényeket pedig valószínűsíteni kell. A Kp. 50. § (2) bekezdése alapján azonnali jogvédelem keretében kérhető a halasztó hatály elrendelése, a halasztó hatály feloldása, ideiglenes intézkedés, illetve előzetes bizonyítás elrendelése.

Hatáskörömet a Tv. 10. § (1) bekezdése, a Korm. rendelet 6. § (1)-(2) bekezdései, a fővárosi és megyei kormányhivatal, valamint a járási (fővárosi kerületi) hivatal népegészségügyi feladatai ellátásáról, továbbá az egészségügyi államigazgatási szerv kijelöléséről szóló 385/2016. (XII. 2.) Korm. rendelet 2. § (1) b) és c) ca) alpontja, illetékességemet a 2. számú melléklete és a fővárosi és megyei kormányhivatalokról, valamint a járási (fővárosi kerületi) hivatalokról szóló 86/2019. (IV. 23.) Korm. rendelet 2. § (1) bekezdése határozza meg.

Békéscsaba, 2021. május 6.

Dr. Takács Árpád
kormány megbízott
nevében és megbízásából:


Dr. Sárosi Tamás
megyei tisztifőorvos



Értesül:

1. Békés Megyei Katasztrófavédelmi Igazgatóság Katasztrófavédelmi Hatósági Osztály (5600 Békéscsaba, Kazinczy u. 9.) A kézbesítés módja hivatali kapu
2. Nemzeti Népegészségügyi Központ (1097 Budapest, Albert Flórián út 2-6.)
vizminoseg@nnk.gov.hu ; kozegeszseg@nnk.gov.hu
3. Dobozi Óvár Szolgáltató Nonprofit Kft. (5624 Doboz, Kossuth tér 3.) A kézbesítés módja cég kapu
4. Irrattár

1. sz. melléklet

A strand mederfenék jellemzése: a természetes mederrészek vízszéleitől befele 15-20 m-ig homokos, majd onnan agyagos részek találhatóak. A homokos részek évente rendszeresen felülszórásra kerülnek.

A strandhoz tartozó partszakasz talajának jellemzése: a vízpart közvetlen közelében homokos, távolabb füves.

A víz elérhetősége: a partszakaszból lefutós jellegű.

A strand hossza: a jobb parton 35+957 – 36+087 fkm közötti szakasz.

A strand vízmélység-profilja: a vízmélység parthoz közeli részen 10 cm, a legmélyebb részen 120 cm.

Kommunális infrastruktúra: ki van alakítva díjmentesen igénybe vehető WC, kézmosó, öltöző fülke. Hulladékgyűjtő tárolók ki vannak helyezve.

Kereskedelmi infrastruktúra: a fürdőhely közelében büfét üzemeltetnek.

Kiegészítő rekreációs infrastruktúra: vízibicikli kölcsönző üzemel.

Állatok beengedésének lehetősége: a fürdőhelyre állatot (kutyát) bevinni tilos.

A fürdőzők maximális száma az előző idényben: 70-100 fő.

Éghajlat, csapadék

A Kettős - Körös vízgyűjtője a meleg, mérsékelt száraz, forró nyarú éghajlati körzethez tartozik. Csak DNY-i része sorolható a tipikus alföldi klímaterülethez. Éghajlatában jól kimutatható az Erdélyi szigethegység hatása, ami a csapadék Kelet felé való növekedésében nyilvánul meg. Ez a hatás már az országhatáron belül is érvényesül. A vízgyűjtő időjárása változatos, a szélsőségekre hajlamos. Gyakoriak az évszakos átlagoktól erősen eltérő jelenségek, ezért a hosszú távú meteorológiai előrejelzések bizonytalansága nagy. Jellemző az időjárási helyzetek rövid időn belüli ismétlődése, a frontok és felhőrendszerek huzamos ideig ismétlődően közel azonos pályán való mozgása.

Átlagos éves csapadék-mennyiség: 774,9 mm

A legcsapadékosabb hónap: június

A legszárazabb hónap: február

Vízgyűjtő-kerület azonosítója: HU 1000

Vízgyűjtő-kerület neve: Danube

Részvízgyűjtő-kerület azonosítója: HUAEP 182

Részvízgyűjtő-kerület neve: Tisza

A víztest azonosítója: AEP 668

A víztest neve: Fekete- Körös

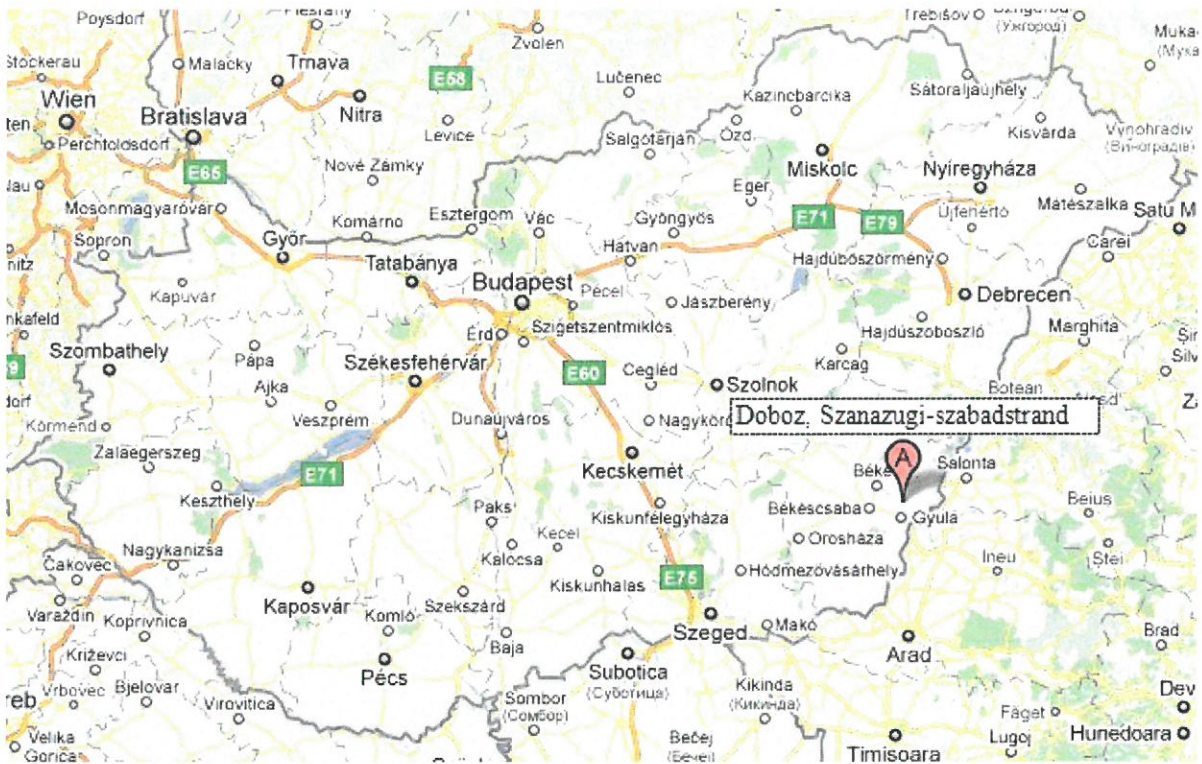
A víz hőmérséklete fürdési szezonban:

minimum víz hőmérséklet: 16 °C,,

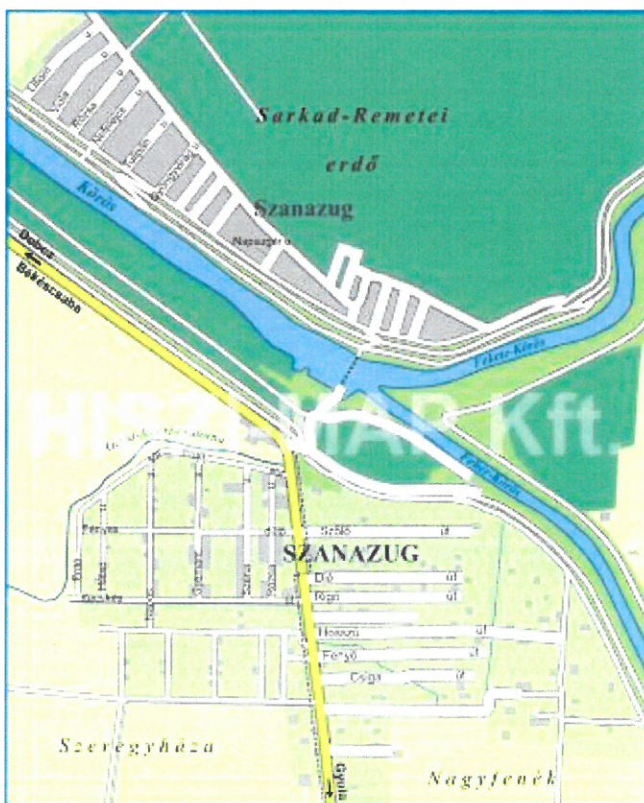
maximum víz hőmérséklet: 25 °C,,

medián víz hőmérséklet: 22 °C.

Országon belüli elhelyezkedés Forrás: Google maps



A fürdővíz térképe Forrás: www.terkepcentrum.hu



A fürdővíz légi fényképe Forrás: Körös-vidéki Környezetvédelmi és Vízügyi Igazgatóság



A strand fényképfelvételei

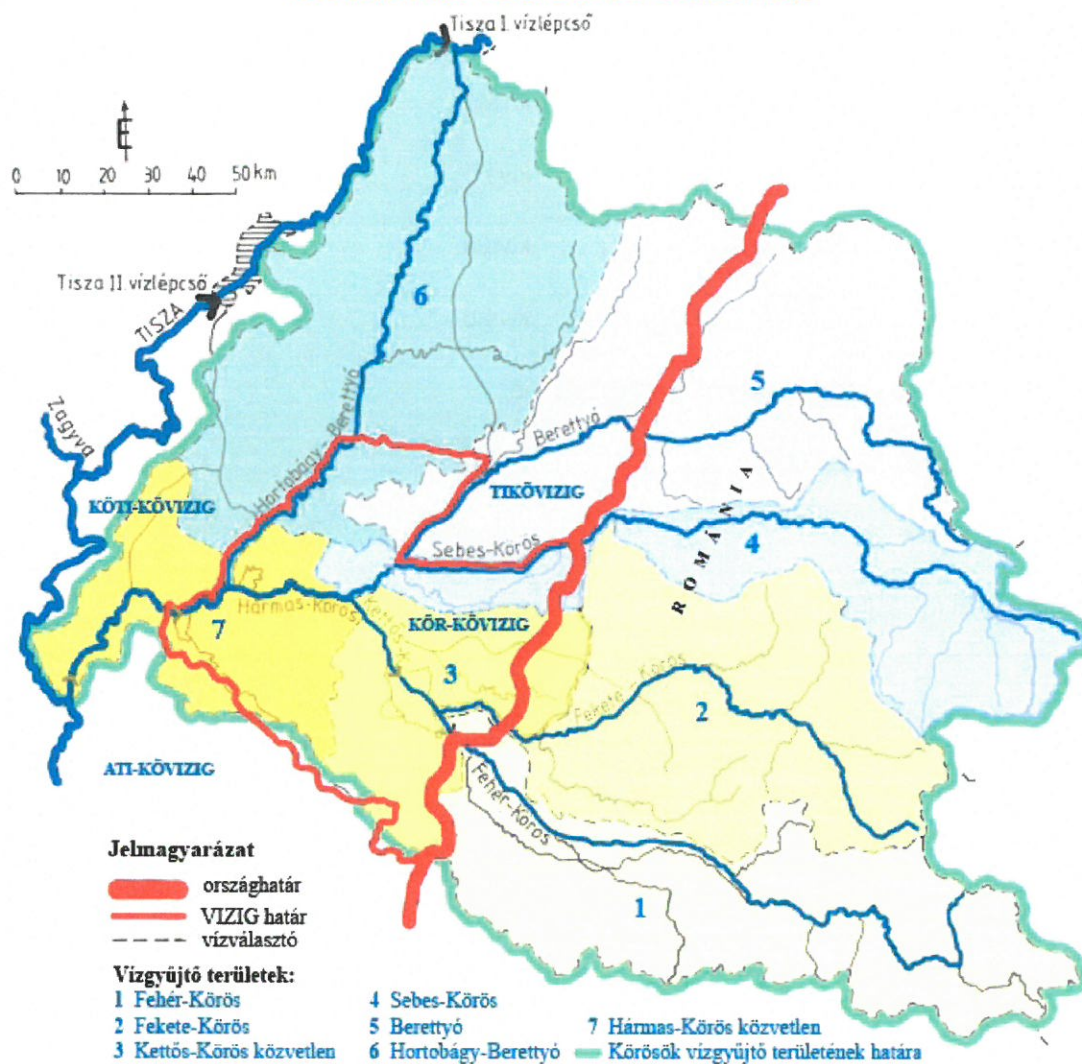








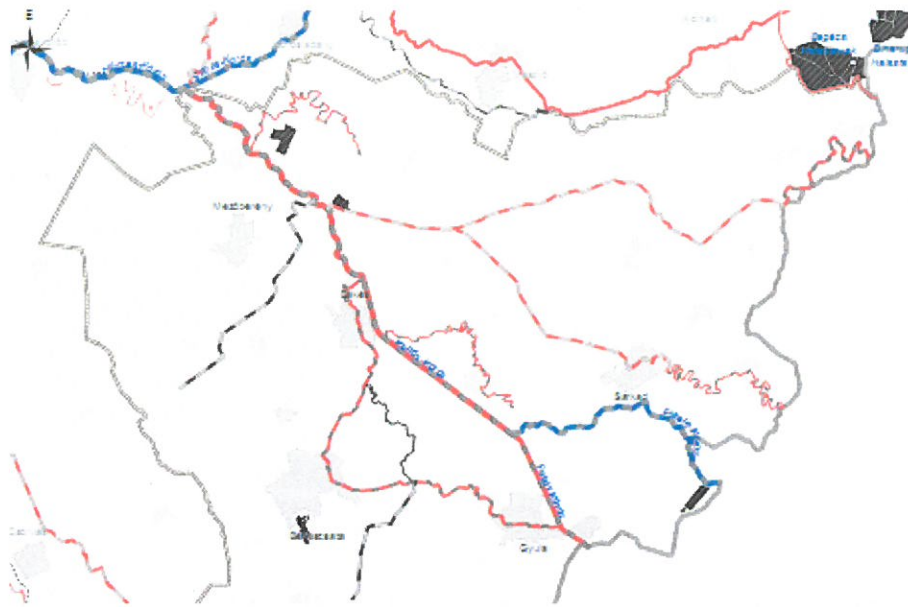
A KÖRÖSÖK VÍZGYŰJTŐ TERÜLETE



A Kettős-Körös víztest ökológiai és kémiai állapota:

Biológiai elemek minősítése	mérsékelt
Halas minősítése	közepes
Oxigén háztartás	kiváló
Tápanyagok	kiváló
Sótartalom	kiváló
Savasság	kiváló
Specifikus szennyező anyagok szerinti minősítése	jó
Fizikai-kémiai elemek minősítése	kiváló
Ökológiai minősítése	mérsékelt
Hidromorfológiai minősítése	rossz

víztest ökológiai és kémiai állapota Forrás: www.vizeink.hu

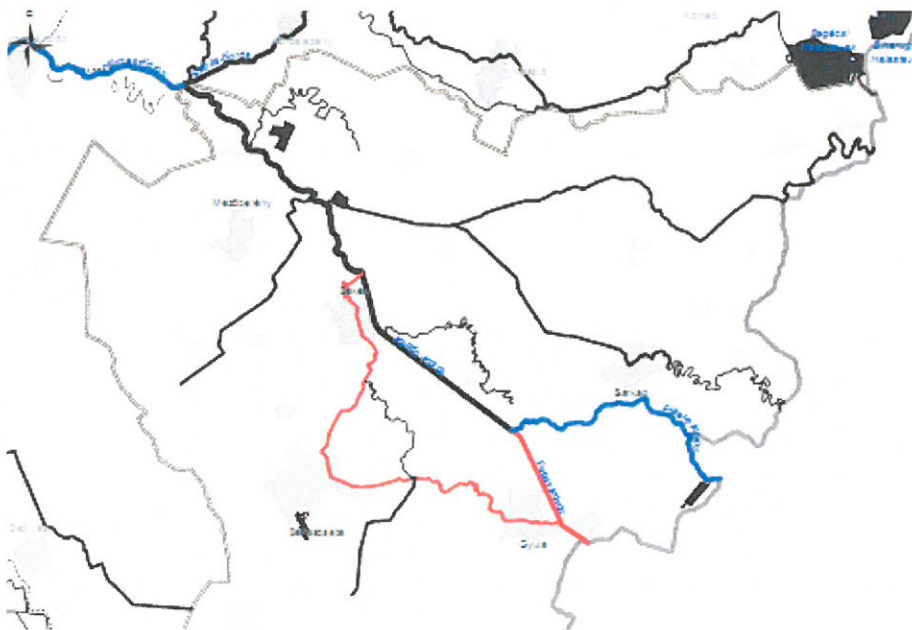


Jelmagyarázat

- tervezési terület határa
- egyesítő alegység határa
- ország határa

- Ökológiai állapot / potenciál**
- jó
 - nem éri el a jó állapotot
 - szennyezett

- Kategória**
- erősen módosított folyóvíz
 - mesterséges folyóvíz
 - ☒ erősen módosított állóvíz
 - ☒ mesterséges állóvíz



Jelmagyarázat

- tervezési terület határa
- alegység határa
- ország határa

- Kémiai állapot**
- jó
 - nem éri el a jó állapotot
 - szennyezett



