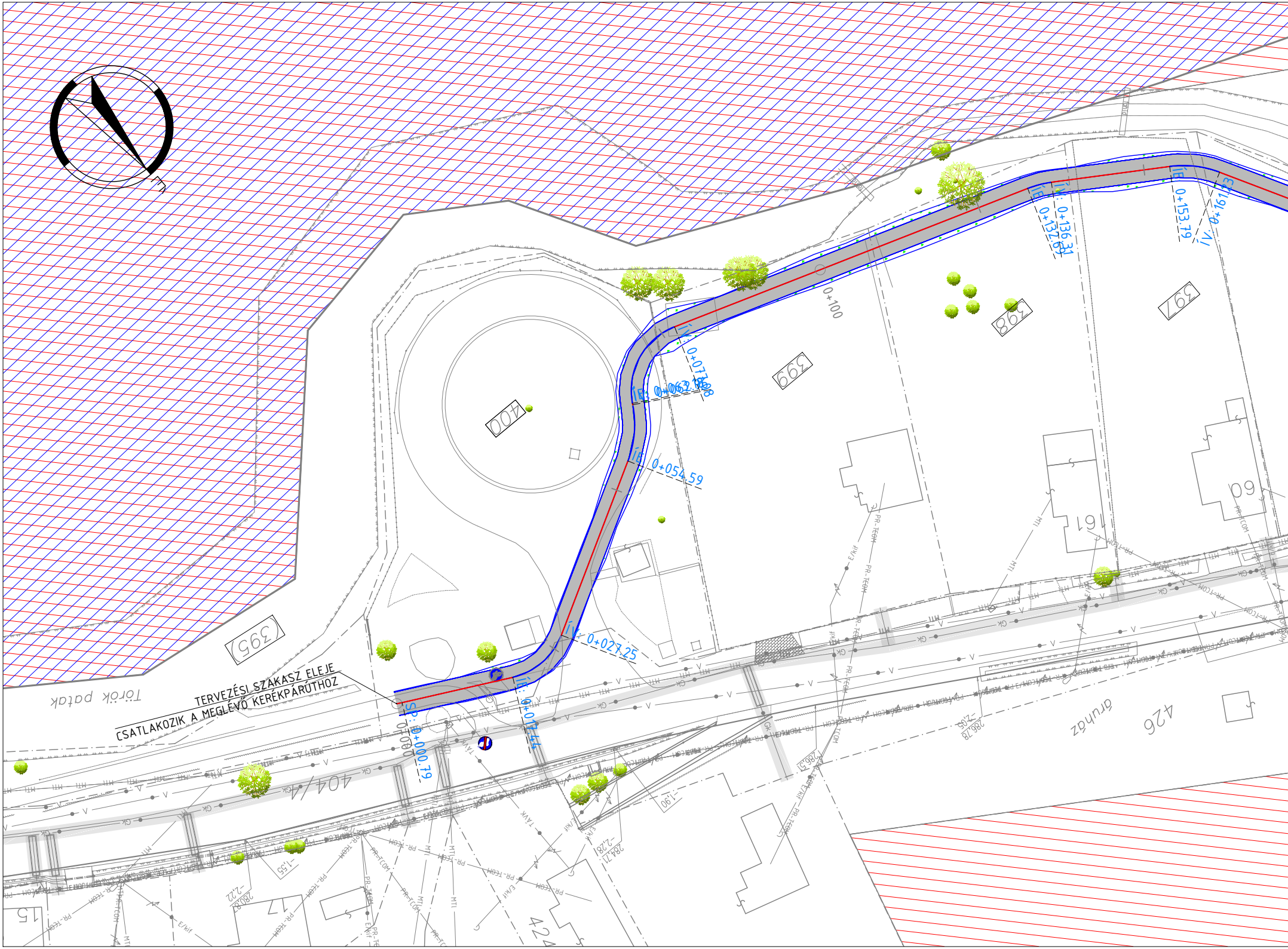
TERVEZÉSI SZAKASZ ELEJE
CSATLAKOZIK A MEGLÉVŐ KERÉKPÁRÚTHOZ
Török patak
395
400
399
398
397
161
60
404/4
426
424
17
15
áruház
SP: 0+000.79
0+000
ÍE: 0+017.44
ÍV: 0+027.25
ÍE: 0+054.59
ÍE: 0+063.18
ÍV: 0+077.08
0+100
ÍE: 0+132.69
ÍV: 0+136.31
ÍE: 0+153.79
ÍV: 0+161
MTI
GK
V
TÁVK
PR-TCOM
E/kif
1,90
1,55
2,22
2,28
2,05
286,78
286,51
284,71
280,8

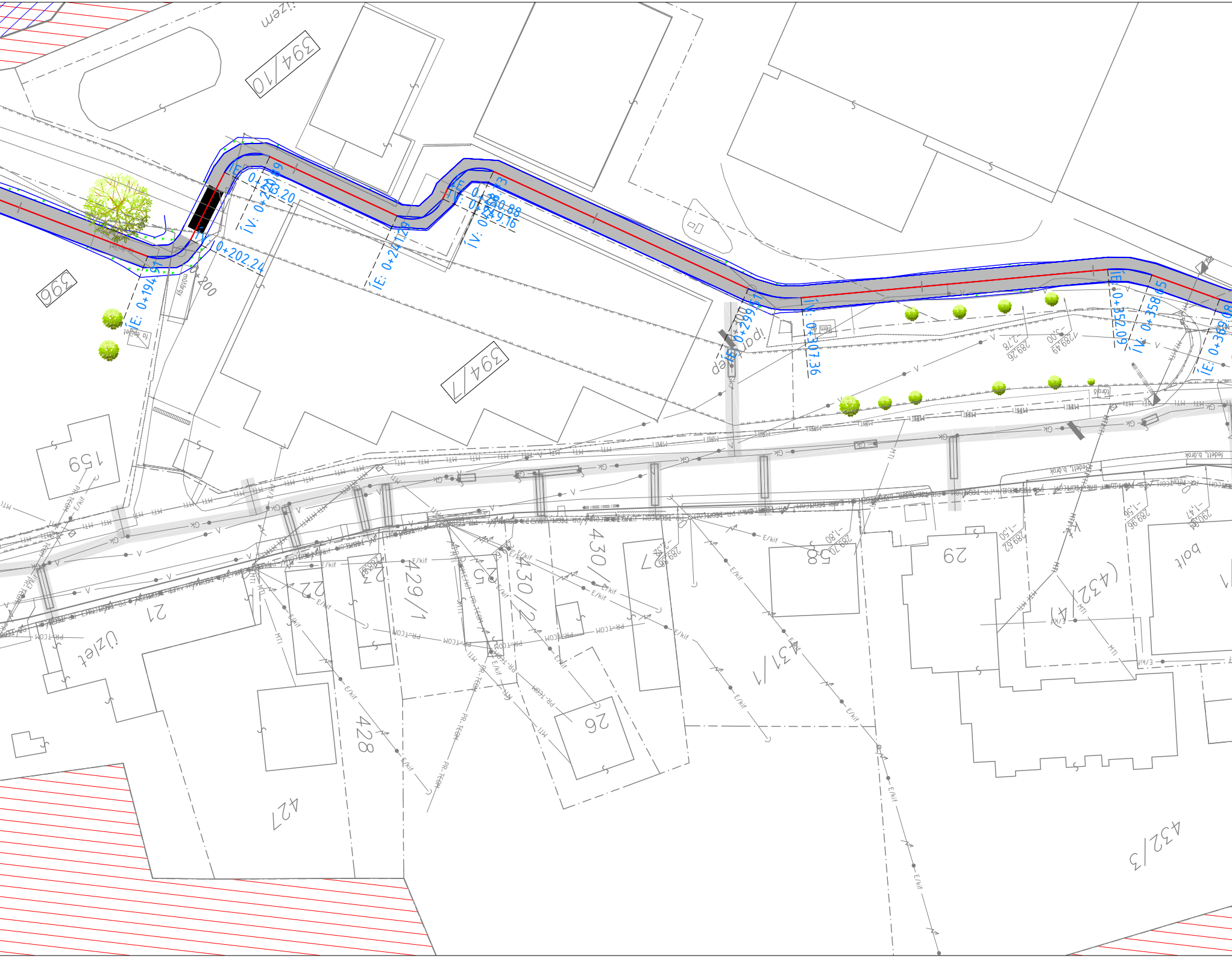
üzem
394/10
396
394/7
159
21
üzlet
427
428
429/1
430/2
430/1
431/1
(432/4)
432/3
29
26
bolt
IE: 0+194.91
0+200
0+202.24
IE: 0+213.20
IE: 0+247.29
0+250.88
0+249.16
IV: 0+307.36
IE: 0+352.09
IV: 0+358.05
GK
V
MTI
E/kif
PR-TCOM

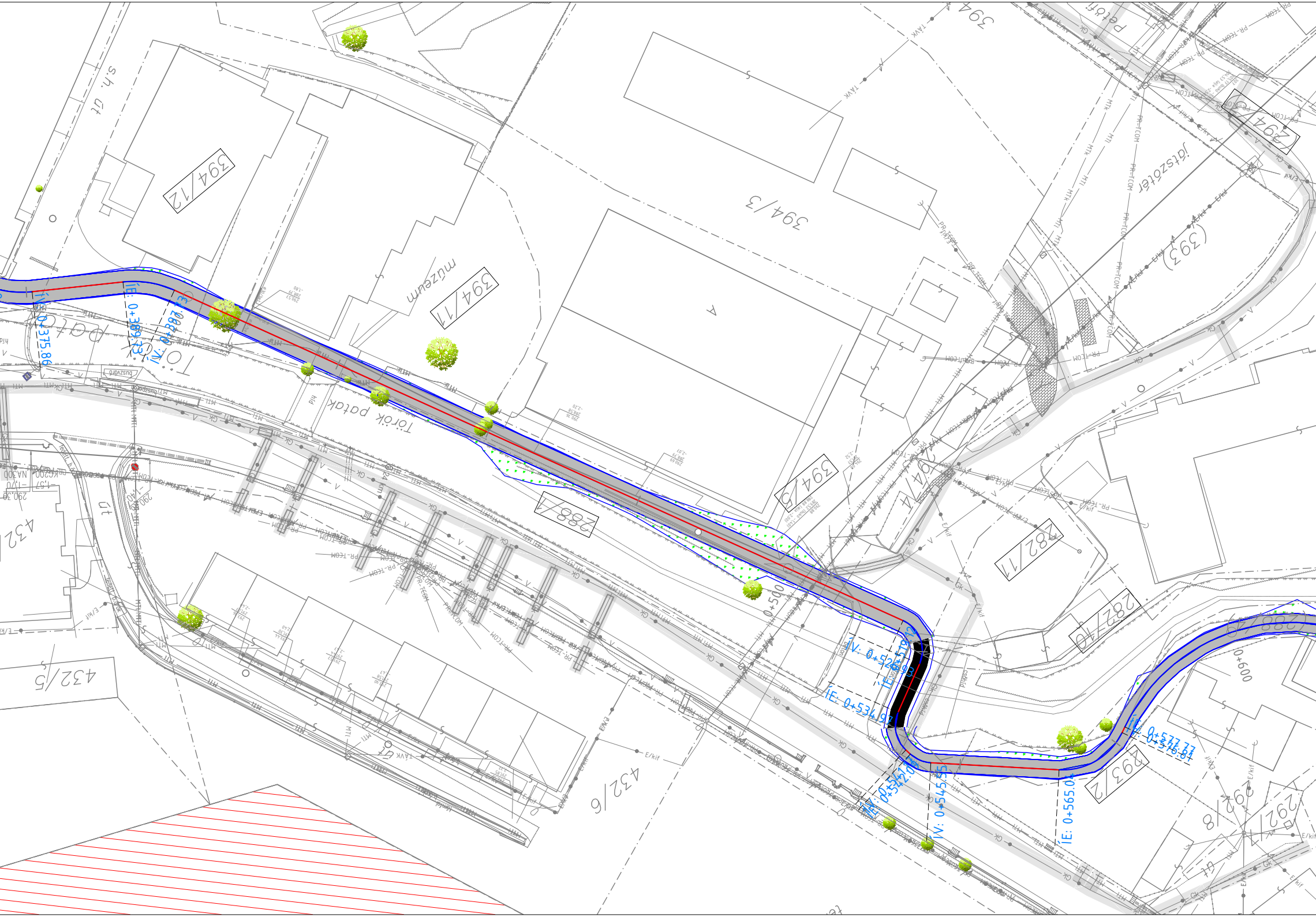
s.h. út
394/12
394/11
múzeum
394/3
394
394/5
394/4
(393)
játszótér
Petőfi
294
288/1
282/11
282/10
(288)
293/2
292/8
292/1
432/5
432/6
432
Török patak
hid
buszváró
út
ÍV: 0+375.86
ÍE: 0+389.73
ÍV: 0+397.3
0+500
ÍV: 0+526.93
ÍE: 0+519.12
ÍE: 0+534.97
ÍV: 0+541.07
ÍE: 0+542.08
ÍV: 0+545.55
ÍE: 0+565.04
ÍE: 0+577.77
0+576.81
0+600
MTI
MTk
GK
TÁVK
PR-TCOM
E/kif
beton
csőhid

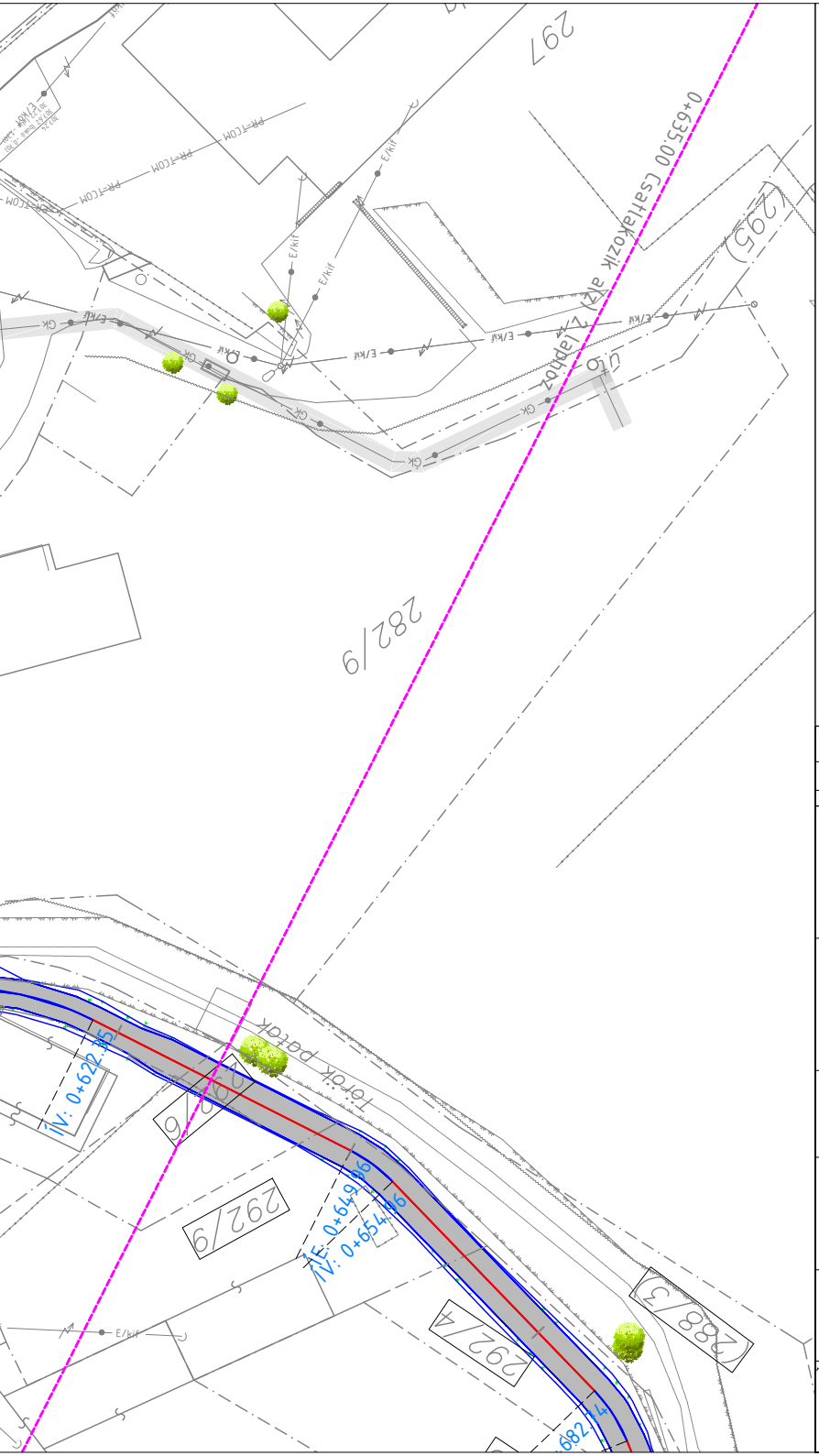
297
0+635.00 Csatlakozik a(z) 1.lapról
295
282/9
Török patak
ÍV: 0+622.35
ÍE: 0+649.96
ÍV: 0+654.96
0+682.74
292/9
292/4
288/3
Gk
E/kif
PR-TCOM

Jelmagyarázat

Meglévő közművek	
——●—— V ————	ivóvíz vezeték
——●—— ▷ ————	gravitációs szennyvízcsatorna
——●—— ▷▷ ————	szennyvíz-nyomóvezeték
——●—— E/kv ————	közvilágítás
——●—— E/kif ————	kisfeszültségű földkábel
——●—— E/kif ————	kisfeszültségű légvezeték
——●—— E/köf ————	középfeszültségű földkábel
——●—— E/köf ————	középfeszültségű légvezeték
———— E/naf ————	nagyfeszültségű földkábel
———— E/naf ————	nagyfeszültségű légvezeték
— MTk ———— MTk —	Magyar Telekom földkábel
— MTa ———— MTa —	Magyar Telekom alépítmény
— MTl ———— MTl —	Magyar Telekom légvezeték
— PR-TCOM —— PR-TCOM —	PR-Telekom vezeték
———— Gn ————	nagynyomású gázvezeték
———— Gnk ————	nagyközépnyomású gázvezeték
———— Gk ————	középnyomású gázvezeték
———— Gn ————	gázvezeték kézi földmunka határa nem FGSZ vezetékeknél

Tervezett létesítmények	
▨	Tervezett aszfaltburkolatú út
■	Tervezett híd/áteresz

Egyéb	
— · — · — · —	földrészlethatár
—o—o—o—o—	kerítés
〰	fa, fasor
◐ ○ ◑	oszlop
🟦🟥	NATURA2000 terület
05637/1	Érintett ingatlan helyrajziszáma

Megjegyzések:
A magasságok a Balti alapszintre vonatkoznak.
Az E-közmű rendszerből származó adatok tájékoztató jellegűek! A közműnyilvántartási adatok pontosságát kutatóárkokkal kell ellenőrizni a kivitelezés megkezdése előtt! Az adatszolgáltatás pontosságából és hiányosságaiból adódó eltérésekért a felelősség az adatszolgáltatót terheli.

REV	Dátum	Módosítás tárgya

Megrendelő:
TOKAJ BORVIDÉK FEJLESZTÉSI TANÁCS
Tokaj Borvidék Fejlődéséért
Nonprofit Kft.
3910 Tokaj, Dózsa György u. 2.

Generálvállalkozó:

Generáltervező:
ALM ADAM LEE MILLER
Adam Lee Miller Kft.
1054 Budapest, Garibaldi u. 3. fszt.

Szakági tervező:

Felelős tervező:
Linka Péter
okl. építőmérnök
VZ-TEL/01-4554

Tervező:
Puskás János
okl. építőmérnök

Ellenőr:

Tervfajta:
Elvi engedélyezési terv

Projekt megnevezése:
"Hollóháza szennyvízhálózat tervezése"

Projektszám:
ALM-UT-11/2025

Projektelem megnevezése:
ÚTÉPÍTÉS

Projektelem száma:
UT1

Munkarész megnevezése:
HOLLÓHÁZA FELTÁRÓ ÚT ÉPÍTÉSE

Munkarész száma:
3.1.1

Rajz megnevezése:
RÉSZLETES HELYSZÍNRAJZ 1.

Rajzszám:
R-4.1

Rajzméret: 1500x297

Méretarány: M=1:500

Dátum: 2025. 02. 14.