

Hirdetmény a megkezdés napja: 2026. máj. 08.  
Elektronikus tájékoztatók jogáról  
brórlapon kiírással napja: 2026. máj. 08.  
Megkezdés napja: 2026. máj. 08.  
Hirdetmény helye: 6622 Nagymágocs, Lajosszállás 0219 Hrsz.  
Lajosszállás 0219 Hrsz.

## HIRDETMÉNY

Csongrád-Csanád Vármegyei Környezetvédelmi Hivatal	
Tervezés időpontja	Elkészítési időpont
2026. máj. 08.	Els/76064/26
Tárgy címe	Eljárás száma
	Alt/1/571-1/2026
Eljárás száma	Elkészítési időpont
	Benedek

A 06-802660-102 kódszámú mellékelt térképvázlat szerinti vadászterület földtulajdonosi közösségének nyilvántartott földtulajdonosi közös képviselője az 1996. évi LV. tv. (Vtv.) és a végrehajtása tárgyában kiadott 79/2004. (V.4.) FVM rendelet (Vhr.) rendelkezései alapján a

### 06-802660-102 kódszámú vadászterület tulajdonosi közösség gyűlését összehívom

**Gyűlés helye: 6622 Nagymágocs, Lajosszállás 0219 Hrsz.**

**Gyűlés időpontja: 2026. május. 08. napja (péntek) 09.00 óra**

#### Gyűlés napirendje:

- 1./ Regisztráció, határozatképesség és az összehívás jogszerűségének megállapítása, egyéb adminisztrációs feladatok ellátása (levezető elnök, jk vezető, jk hitelesítők megválasztása)
- 2./ Beszámoló a 2025/2026 vadászati év gazdálkodásáról, a kifizethető vadászati haszonbérleti díj megállapítása, elfogadása
- 3./ Költségvetési terv a 2026/2027 vadászati év gazdálkodásáról
- 4./ Döntés a tulajdonosok által föl nem vett haszonbérleti díj felhasználásáról
- 5./ Egyebek

**Felhívjuk a Tisztelt Földtulajdonosok figyelmét az alábbiakra:**

#### A részvétel és a képviselet szabályai

A tulajdonosok gyűlésén szavazati joggal a vadászterületen a Vtv. 8. § szerint vadászterületnek minősülő földterület tulajdonosa vehet részt személyesen vagy képviselője útján. Amennyiben a földtulajdonos a gyűlésen és a határozathozatal alkalmával nem személyesen tesz jognyilatkozatot, képviseletéről a Vhr. 7. § /2/ bekezdésében meghatározottak szerint a Polgári Törvénykönyv képviseleti jogra vonatkozó rendelkezéseinek megfelelő és a Vhr. 15. számú mellékletében meghatározott adattartalommal kiállított írásbeli meghatalmazás útján gondoskodhat.

A meghatalmazás a Vhr. 9. § /3/ bekezdésében meghatározott, a tulajdonjog igazolására elfogadható dokumentumok valamelyikével együtt érvényes.

Nem tekinthető érvényesnek a meghatalmazás, ha nem felel meg ezen előírásoknak.

Állami tulajdonú földterület esetén meghatalmazásnak minősül a vagytonkezelési szerződésbe foglalt vadászati joggal összefüggő képviseletre vonatkozó meghatalmazás, amely a képviselettel érintett állami földterületek listájával együtt érvényes.

A vadászterületnek minősülő ingatlan esetében csak egy személy tehet érvényesen jognyilatkozatot.

Ha az ingatlanok több tulajdonosa van, a tulajdonostársak képviselőitől tulajdoni hányaduk arányában számított szótöbbséggel határoznak. Ennek megfelelően a közös tulajdonban álló ingatlan esetében egy személy nyilatkozhat az ingatlan teljes területéről, aki rendelkezik az ingatlan több mint 50 % tulajdoni hányadának tulajdonával és/vagy képviselőjével. Aki közös tulajdonban álló ingatlan esetében az ingatlan tulajdoni hányadainak 50 %-át meg nem haladó arányú tulajdonnal és/vagy képviselővel rendelkezik, az ingatlanról kapcsolatban jognyilatkozatot nem tehet.

A vadászterületnek minősülő ingatlan tulajdonjoga igazolására a Vhr. 9. § /3/ bekezdésében meghatározott dokumentumok fogadhatók el, így különösen, de nem teljeskörűen az ingatlan tulajdoni lapjának hiteles másolata, az ingatlanügyi hatóság által papír alapon vagy elektronikus adathordozón kiadott, tulajdonosi adatokkal kiegészített földkönyvi kivonat.

A tulajdonosi közösség tagjainak tulajdonában álló föld tulajdonjogának első alkalommal megtörtént igazolását mindaddig el kell fogadni, amíg a változást a Vhr. 9. § (3) bekezdése szerinti okiratokkal igazolva be nem jelentették (Vhr. 9. § (4) bek.).

Ennek megfelelően az üzemtervi időszakban korábban megtartott tulajdonosi gyűlésen igazolt és regisztrált adatokat a jelen hirdetménnyel összehívott gyűlésen megjelenő tulajdonosok és tulajdonosi képviselők esetében külön igazolás nélkül kell regisztrálni, feltéve, ha azokkal kapcsolatban változást a Vhr. 9. § (3) bek. szerinti okiratokkal igazolva nem jelentenek be.

A tulajdonosi gyűlés nem nyilvános.

A tulajdonosi gyűlést jelen hirdetménnyel hívom össze azzal, hogy a határozatképességre, a képviselői jogra, a döntéshozatalra, a jegyzőkönyvvezetésre a Vtv. 12-14. §§, valamint a Vhr. 9-12. §§ az irányadóak.

**Nagyágocs, 2026. április hó 02. napján**



**Patkós Zsuzsanna**  
**földtulajdonosi közös képviselő**

**Melléklet:** 1 db térképvázlat a vadászterületről

**A HIRDETMÉNY kifüggesztésének és levételének időpontja a 06-802660-102 kódszámú vadászterület 2026. május 08-i tulajdonosközösségi gyűléséről**

**Település:**

**Nagymágocs**

**Kifüggesztés:**

**Levétel:**

**Aláírás:**

**Aláírás:**

**Vadászati Hatóság  
Hódmezővásárhely**

**Kifüggesztés:**

2026. máj. 08.

**Levétel:**


2026.05.09.

**Aláírás:**

*Bozsi Kovács*

**Aláírás:**

*Bozsi Kovács*




*[Handwritten signature]*

# Nagymágocsi Farmer Kft.


M = 1:50 000





## JELMAGYARÁZAT:


 Országhatár


 Megyehatár

 Községhatár

 VT határvonala

 Fenyő főfajájú erdőállományok

 Lombos főfajájú erdőállományok

 Beltérület

 Vízfelület

Bruttó terület: 2969,2 ha

Nettó terület: 2735,9 ha

