

Hirdetmény a megkezdés napja: 2026. 04. 02.
Elektronikus hírdokumentum szerepelés
bronzapon kiíróggenés napja: 2026. 05. 09.
Levelezés napja: 2026. 05. 09.
Hirdetmény a megkezdés napja: 2026. 04. 02.
Hirdetmény a megkezdés napja: 2026. 04. 02.

Csongrád-Csanád Vármegyei Kormányhivatal	
Előzetes időpontja: 2026. 04. 02.	Helyi önkormányzat: E/15/76079/26
Előzetes időpontja: 2026. 04. 02.	Helyi önkormányzat: 01/H01/572-1/2026
Helyi önkormányzat: Derekegyházi Községi Önkormányzat	

A **06-803110-102** kódszámú mellékelt térképvázlat szerinti vadászterület földtulajdonosi közösségének nyilvántartott földtulajdonosi közös képviselője az 1996. évi LV. tv. (Vtv.) és a végrehajtása tárgyában kiadott 79/2004. (V.4.) FVM rendelet (Vhr.) rendelkezései alapján a

06-803110-102 kódszámú vadászterület tulajdonosi közösség gyűlését összehívom

**Gyűlés helye: DALERD Zrt. Derekegyházi vadászház (GPS: É 46.57986 K 20.34482)
6621 Derekegyház, Ördöngös 1.**

Gyűlés időpontja: 2026. május 08. napja (péntek) 10.00 óra

Gyűlés napirendje:

- 1./ Regisztráció, határozatképesség és az összehívás jogszerűségének megállapítása, egyéb adminisztrációs feladatok ellátása (levezető elnök, jk vezető, jk hitelesítők megválasztása)**
- 2./ Beszámoló a 2025/2026 vadászati év gazdálkodásáról, a kifizethető vadászati haszonbérleti díj megállapítása, elfogadása**
- 3./ Költségvetési terv a 2026/2027 vadászati év gazdálkodásáról**
- 4./ Döntés a tulajdonosok által föl nem vett haszonbérleti díj felhasználásáról**
- 5./ Egyebek**

Felhívjuk a Tisztelt Földtulajdonosok figyelmét az alábbiakra:

A részvétel és a képviselet szabályai

A tulajdonosok gyűlésén szavazati joggal a vadászterületen a Vtv. 8. § szerint vadászterületnek minősülő földterület tulajdonosa vehet részt személyesen vagy képviselője útján. Amennyiben a földtulajdonos a gyűlésen és a határozathozatal alkalmával nem személyesen tesz jognyilatkozatot, képviseletéről a Vhr. 7. § /2/ bekezdésében meghatározottak szerint a Polgári Törvénykönyv képviseleti jogra vonatkozó rendelkezéseinek megfelelő és a Vhr. 15. számú mellékletében meghatározott adattartalommal kiállított írásbeli meghatalmazás útján gondoskodhat.

A meghatalmazás a Vhr. 9. § /3/ bekezdésében meghatározott, a tulajdonjog igazolására elfogadható dokumentumok valamelyikével együtt érvényes.

Nem tekinthető érvényesnek a meghatalmazás, ha nem felel meg ezen előírásoknak.

dalerd

Állami tulajdonú földterület esetén meghatalmazásnak minősül a vagyionkezelési szerződésbe foglalt vadászati joggal összefüggő képviseletre vonatkozó meghatalmazás, amely a képviselettel érintett állami földterületek listájával együtt érvényes.

A vadászterületnek minősülő ingatlan esetében csak egy személy tehet érvényesen jognyilatkozatot.

Ha az ingatlan több tulajdonosa van, a tulajdonostársak képviseletükről tulajdoni hányaduk arányában számított szótöbbséggel határoznak. Ennek megfelelően a közös tulajdonban álló ingatlan esetében egy személy nyilatkozhat az ingatlan teljes területéről, aki rendelkezik az ingatlan több mint 50 % tulajdoni hányadának tulajdonával és/vagy képviseletével. Aki közös tulajdonban álló ingatlan esetében az ingatlan tulajdoni hányadainak 50 %-át meg nem haladó arányú tulajdonnal és/vagy képviselettel rendelkezik, az ingatlannal kapcsolatban jognyilatkozatot nem tehet.

A vadászterületnek minősülő ingatlan tulajdonjoga igazolására a Vhr. 9. § /3/ bekezdésében meghatározott dokumentumok fogadhatók el, így különösen, de nem teljeskörűen az ingatlan tulajdoni lapjának hiteles másolata, az ingatlanügyi hatóság által papír alapon vagy elektronikus adathordozón kiadott, tulajdonosi adatokkal kiegészített földkönyvi kivonat.

A tulajdonosi közösség tagjainak tulajdonában álló föld tulajdonjogának első alkalommal megtörtént igazolását mindaddig el kell fogadni, amíg a változást a Vhr. 9. § (3) bekezdése szerinti okiratokkal igazolva be nem jelentették (Vhr. 9. § (4) bek.).

Ennek megfelelően az üzemtervi időszakban korábban megtartott tulajdonosi gyűlésen igazolt és regisztrált adatokat a jelen hirdetménnyel összehívott gyűlésen megjelenő tulajdonosok és tulajdonosi képviselők esetében külön igazolás nélkül kell regisztrálni, feltéve, ha azokkal kapcsolatban változást a Vhr. 9. § (3) bek. szerinti okiratokkal igazolva nem jelentenek be.

A tulajdonosi gyűlés nem nyilvános.

A tulajdonosi gyűlést jelen hirdetménnyel hívom össze azzal, hogy a határozatképességre, a képviseleti jogra, a döntéshozatalra, a jegyzőkönyvezésre a Vtv. 12-14. §§, valamint a Vhr. 9-12. §§ az irányadóak.

Derekegyház, 2026. április hó 02. napján

Szabó András

**Szabó András
földtulajdonosi közös képviselő**

Melléklet: 1 db térképvázlat a vadászterületről

A HIRDETMÉNY kifüggesztésének és levételének időpontja a 06-803110-102 kódszámú vadászterület 2026. május 08-i tulajdonosközösségi gyűléséről

Település:

Derekegyház

Kifüggesztés:

Levétel:

Aláírás:

Aláírás:

Hódmezővásárhely **Kifüggesztés:**

Levétel:

Aláírás:

Aláírás:

Nagymágocs

Kifüggesztés:

Levétel:

Aláírás:

Aláírás:

Székkutas

Kifüggesztés:

Levétel:

Aláírás:

Aláírás:

**Vadászati Hatóság
Hódmezővásárhely**

Kifüggesztés:

Levétel:

Aláírás:



Aláírás:

2026.05.07

2026.05.09

Vezényi László

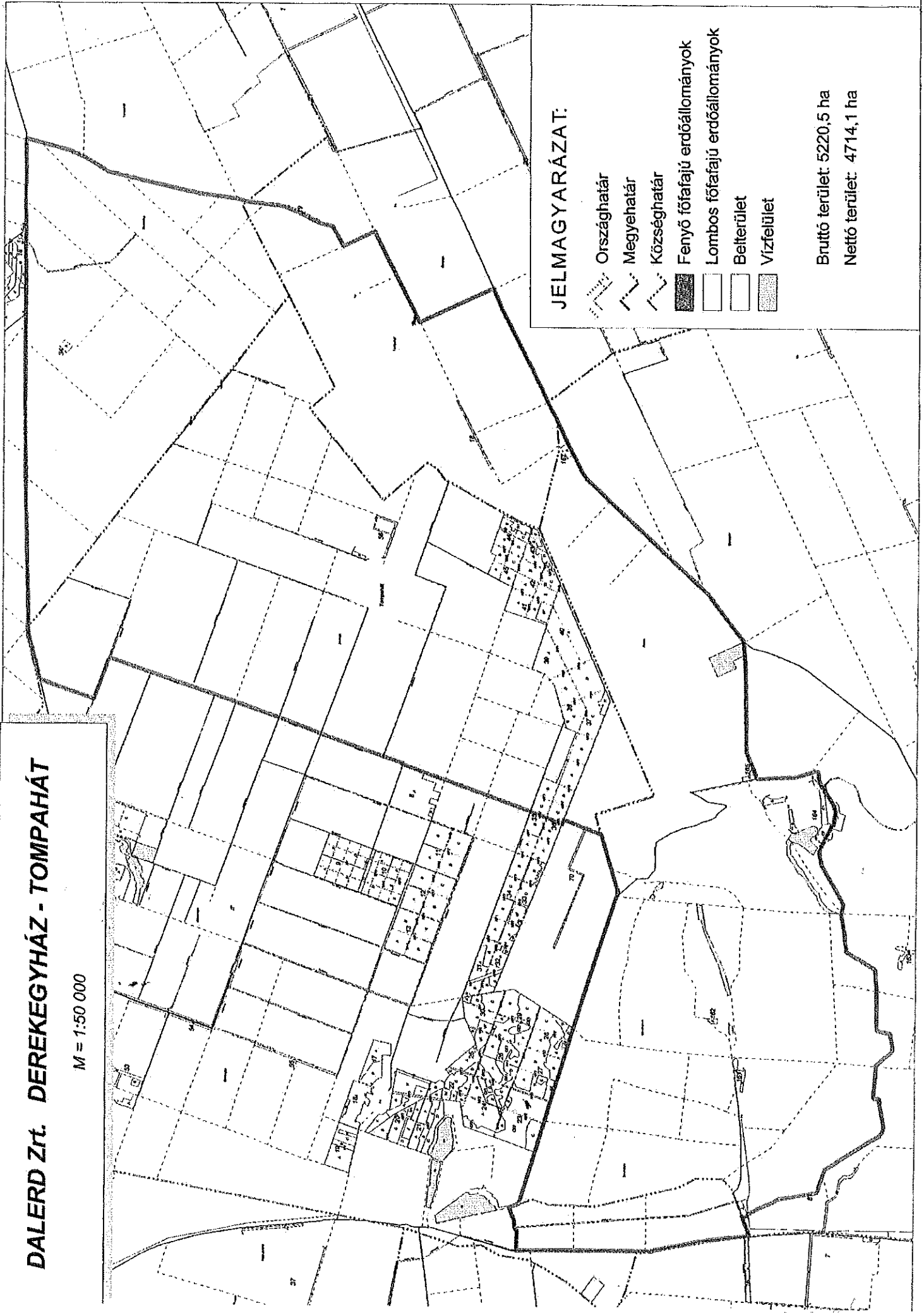
Vezényi László



Sabó András

DALERD Zrt. DEREKEGYHÁZ - TOMPAHÁT

M = 1:50 000



JELMAGYARÁZAT:

- Országhatár
- Megyehatár
- Községhatár
- Fenyő főfajú erdőállományok
- Lombos főfajú erdőállományok
- Belterület
- Vízfelület

Bruttó terület: 5220,5 ha
Nettó terület: 4714,1 ha

Erőssé Pál