

# HIRDETMÉNY

Alulírott földtulajdonosok, mint a Győr-Moson-Sopron vármegyei **08-105150 kódszámú vadászterület** (ld. a hirdetemény fekete-fehér színű melléklete) kialakításakor megállapított területére vonatkozóan az összes földtulajdonosnak a tulajdoni hányada arányában számított több mint 1/5-ét képviselő saját tulajdonuk és nevükre kiállított meghatalmazások területeit kitevő **1.642 ha** termőföldet érintő aláírási joggal rendelkező személyek

## földtulajdonosi gyűlést hívunk össze.

A földtulajdonosi gyűlés helye: **Sopronkövesd Önkormányzat Alkotóháza  
9483 Sopronkövesd, Kossuth utca 53. szám**

A földtulajdonosi gyűlés ideje: **2026. június 15-én 14 órai** kezdettel

A földtulajdonosi gyűlés napirendi pontjai:


- 1. Döntés a vadászterület határának módosításáról, vagyis az 1996. évi LV tv. 20.§ (1c) bekezdése szerinti beolvasásról.**
- 2. Döntés a vadászterület hatályos Haszonbérleti Szerződésében szükségessé váló módosításokról.** (az 1. és 4. pontokban írt tartalmak szükségessége megváltoztatása)

Vadászterületbe olvasással érintett terület rész kiterjedése: **154 ha** (ld. színes térképmelléklet)

A földtulajdonosi gyűlésen, a vadászterületen **igazoltnan** földtulajdonnal rendelkezők, illetve ilyen személyek tv. szerinti magánokiratban foglalt meghatalmazással meghatalmazott képviselői vehetnek részt.

A vadászterületnek minősülő ingatlan tulajdonjoga igazolásaként – ez vonatkozik a személyesen megjelenő földtulajdonosokra és a meghatalmazást aláíró, és magukat meghatalmazottal képviseltető földtulajdonosokra is – el kell fogadni (Vhr 9. § (3) bek.):

- a) az ingatlan tulajdoni lapjának másolatát,
- b) az ingatlan tulajdonjogának földhivatali bejegyzéséről szóló határozat eredeti, vagy közjegyző által hitelesített másolati példányát,
- c) az ingatlanügyi hatóság által papíralapon vagy elektronikus adathordozón kiadott földkönyvet, vagy tulajdonosi adatokkal kiegészített földkönyv kivonatot
- d) az ingatlanügyi hatóság által papíralapon vagy elektronikus adathordozón kiadott, a tulajdonosok nevét, tulajdoni hányadát, a földrészletek helyrajzi számait, valamint azok területét hektárban tartalmazó összesítőt,
- e) az ingatlan-nyilvántartási adatbázishoz adatátviteli vonalon való csatlakozással, számítógépes hálózattal, adatkérésrel történő helyszíni adatbemutatót, vagy a tulajdoni lapról elektronikus formában szolgáltatott, nem hiteles másolat helyszíni bemutatását,
- f) a Vtv. 11. § (3) bek. alapján átruházott jognyilatkozat esetében az érintett állami földterületek vagyonkezelési szerződésbe foglalt listáját (Vhr. 7. § (4) bek.) továbbá
- g) a földtulajdonosi közös képviselő által vezetett hivatalos, hatályos regisztrációs adatot.




Aláírói szignálások:

Felhívjuk a figyelmet, hogy a módosított Vhr. megállapítja, hogy vadászterületnek minősülő ingatlan esetében, ingatlanonként (helyrajzi számonként) csak egy személy tehet érvényes jognyilatkozatot. Ha az ingatlanak több tulajdonosa van, a tulajdonostársak képviselőitől, tulajdoni hányaduk arányában számított szótöbbséggel határoznak.


Abban az esetben, ha az ingatlanak több tulajdonosa van, az 50%-ot meghaladó tulajdoni hányaddal rendelkező tulajdonos és/vagy meghatalmazott az ingatlan teljes területét érintően tehet jognyilatkozatot. Ha az adott tulajdoni hányad 50% alatt van, vagy a meghatalmazás nem éri el az érintett ingatlan tulajdoni hányadának 50%-át, akkor az ingatlant érintően nem lehet jognyilatkozatot tenni.

**Alulírottak polgárjogi és büntetőjogi felelősségünk teljes tudatában kijelentjük és aláírásunkkal igazoljuk, hogy mint földtulajdonosok és/vagy meghatalmazottak az érintett vadászterület egészének 1/5 részét meghaladó aláírási joggal rendelkezünk.**

Kelt: Sopronhorpács, 2026. május 11.

Összehívók:


**Parragh István Máttyás**  
Személyig. sz.: 144937NE  
Saját tul. és meghat.: **263,79 ha**




**Szabó Zoltán**  
Személyig. sz.: 739737NE  
Saját tul. és meghat.: **44,48 ha**

**Som Henrik Ferenc**  
Személyig. sz.: 158438TE  
Saját tul. és meghat.: **1.228,82 ha**



**Boros Kornél**  
Személyig. sz.: 155100UE  
Meghatalmazás.: **56,86 ha**



**Kálmán József**  
Személyig. sz.: 459549IE  
Meghatalmazás.: **48,6703**

Mellékletek: a 08-105150 kódszámú vadászterület változás előtti térképi megjelölése és a beolvadással érintett terület térképe M $\approx$ 1:30000

A 08-105150 kódszámú vadászterületre  
vonatkozó ajánlás

M = 1 : 50 000

**08-104550**

**08-104510-141**

Lövő

Vótsej

Sopronhorpács

Úria

**08-105150**

Egyházásfalu

**08-105110-141**

Zsira

Répcévis

Szakony

**08-105550**

Ujker

**08-105500-141**

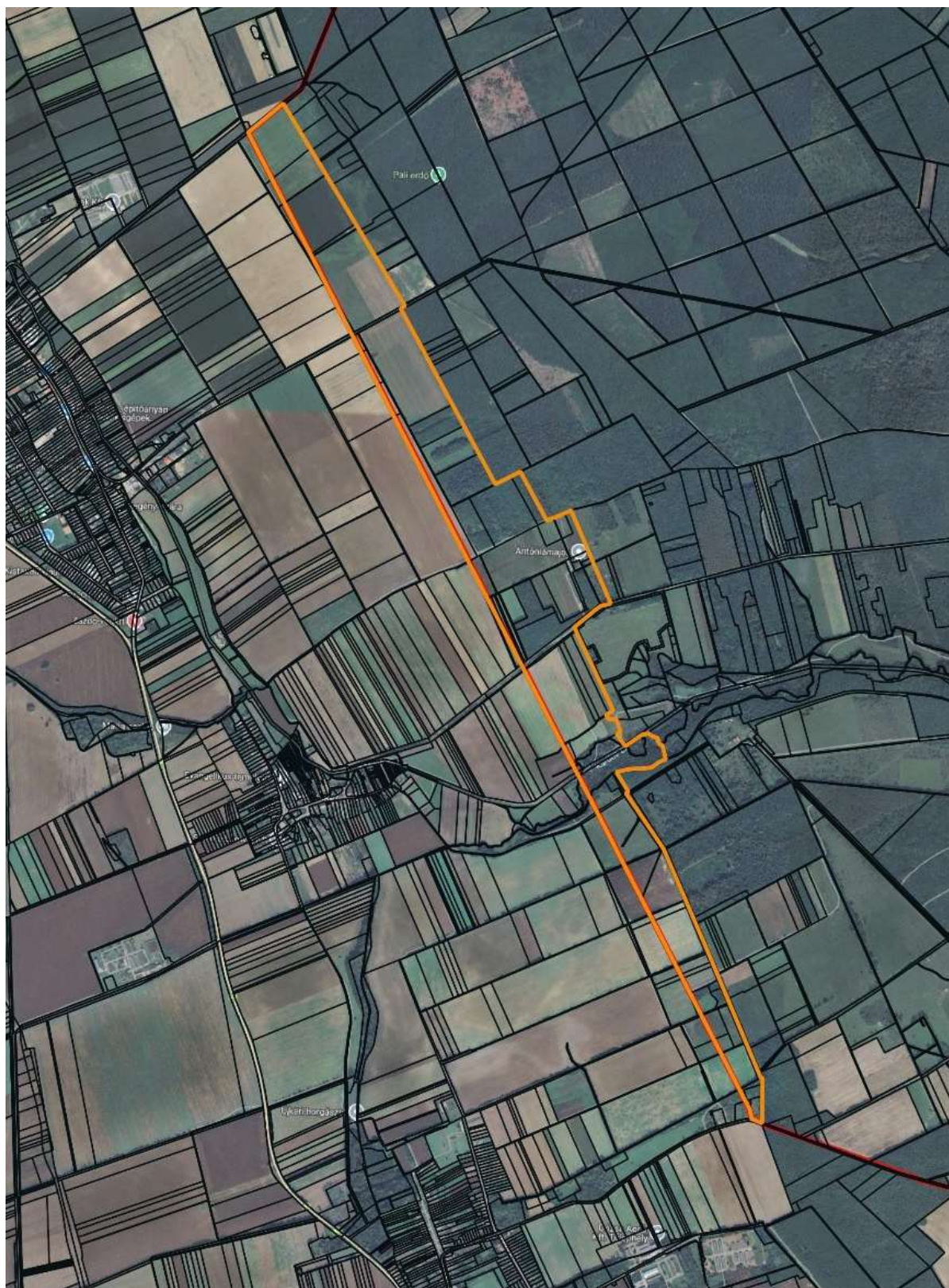
**08-105250**

**08-105210-344**

Put

Jelmagyarázat

- 17C Jelenlegi kódszámok (dőlt)
- 17C Ajánlott terület kódszáma (félkövér)
- Jelenlegi határok
- Tájegységi határ
- Ajánlott határok
- Községhatár
- Utak
- Vízfolyások
- Belterület



Jelmagyarázat:

— A vadászterületbe beolvasásra tervezett terület