











Tervejlév	Táji értékek	Érintettség
TE1	Volt Gyugyori csárda	50 m-es puffertérületben
TE2	Hosszúpályi úti volt tanya/s iskola	50 m-es puffertérületben
TE3	Százaz gyepek, Erdősztyep környezetben	100 m-es puffertérületben
TE4	Buckaközi nádas, tó	100 m-es puffertérületben
TE5	Természetközeli nyírfás-fűzes	területégenybeveteli határán
TE6	Platánfasor	50 m-es puffertérületben
TE7	Birtokhatároló élősfővény	50 m-es puffertérületben
TE8	Buckaközi vizes élőhely	területégenybeveteli határán

Tájékoztatás céljából tájékoztatjuk az alábbiakat:

Tájvédelmi javaslatok:

	T12: A nem írt megadott betűtípusok után közzétett a régebbi írt formájában a javasolt névelőnyelvi cseréje is látható.
	T12: A tervezett korrigálás miatt a tervezésből gondosztó igénnyel növelni kellett a javasolt
	T12: Ugyanaz a bonyolítás (a cseréje) növeléséhez a javasolt a tervezett csomópontokkal
	T14: Javasolt a ligetben növelni a bonyolítás, a fűzőt
	T15: Erőtlenség a javasolt
	T16: A tisztítás a szövegben a szöveg a tisztítás a szövegben a tisztítás a szövegben
	T16: Bonyolítás a tisztítás a szövegben a tisztítás a szövegben a tisztítás a szövegben
	T16: Szöveg a tisztítás a szövegben a tisztítás a szövegben a tisztítás a szövegben

