

HIRDETMÉNY

Alulírott, mint 09-902650 kódszámú vadászterület Földtulajdonosi Közösség közös képviselője a földtulajdonosi közösség gyűlését összehívom.

A gyűlés időpontja:

2026.04.28. 09:30 óra

A gyűlés helye:

4002 Debrecen, Kádár dűlő 74.

Napirendi pontok:

- 1) Regisztráció, szavazati arányok megállapítása és azok elfogadása.
- 2) Döntés a levezető elnök, a jegyzőkönyvvezető, és a 2 hitelesítő személyéről
- 3) Közös képviselő pénzügyi beszámolója
- 4) Döntés a maradványpénzeszközök felhasználásáról.
- 5) Földtulajdonosok haszonbérleti díj iránti igényei alapján a haszonbérleti díjak kifizetése.

Ha a tulajdonosi gyűlés összehívása, illetve a határozathozatal alkalmával a föld tulajdonosa nem személyesen tesz jognyilatkozatot, képviseletéről a Polgári Törvénykönyv képviseleti jogra vonatkozó rendelkezéseinek megfelelő és az alább meghatározott adattartalommal kiállított írásbeli meghatalmazás útján gondoskodhat. A tulajdonosi gyűlésen a jelenlévők többségének szavazata dönt.

1. A meghatalmazó adatai:

1.1. A meghatalmazó neve (név, születési név)/cégneve:

1.2. A meghatalmazó születési helye, ideje:

1.3. A meghatalmazó személyazonosságát igazoló okmányának típusa és száma, jogi személy esetén adószáma:

1.4. A meghatalmazó anyja neve:

1.5. A meghatalmazó lakcíme, jogi személy esetén székhelye:

2. A meghatalmazott személyes adatai:

2.1. A meghatalmazott neve (név, születési név)/cégneve:

2.2. A meghatalmazott születési helye, ideje:

2.3. A meghatalmazott személyazonosságát igazoló okmányának típusa és száma, jogi személy esetén adószáma:

2.4. A meghatalmazott anyja neve:

2.5. A meghatalmazott lakcíme/jogi személy esetén székhelye:

3. A meghatalmazással érintett ingatlan(ok)ra vonatkozó adatok:

3.1. Település:

3.2. Helyrajzi szám:

3.3. Művelési ág:

3.4. Terület nagysága hektárban:

3.5. Tulajdoni hányad:

3.6. Tulajdoni hányadra eső terület hektárban:

4. A meghatalmazás tárgya, valamint a meghatalmazó nyilatkozata, hogy a meghatalmazás aláírásával valamennyi, azonos tárgy körben korábban adott meghatalmazását visszavonja.

5. Keltezés, a meghatalmazó aláírása

6. Tanúk

6.1. neve:

6.2. lakcíme:

6.3. aláírása:

A meghatalmazás a tulajdonjog igazolására elfogadható dokumentumok valamelyikével együtt érvényes.

A vadászterületnek minősülő ingatlan tulajdonjoga igazolásaként el kell fogadni:

a) az ingatlan tulajdoni lapjának hiteles másolatát;

b) az ingatlan tulajdonjogának földhivatali bejegyzéséről szóló határozat eredeti vagy közjegyző által hitelesített másolati példányát;

c) az ingatlanügyi hatóság által papíralapon vagy elektronikus adathordozón kiadott földkönyvet vagy tulajdonosi adatokkal kiegészített földkönyv kivonatot;

d) az ingatlanügyi hatóság által papíralapon vagy elektronikus adathordozón kiadott, a tulajdonosok nevét, tulajdoni hányadát, a földrészletek helyrajzi számait, valamint azok területét hektárban tartalmazó összesítőt;

e) az ingatlan-nyilvántartási adatbázishoz adatátviteli vonalon való csatlakozással számítógépes hálózaton történő adatlekéréssel történő helyszíni adatbemutatást, vagy a tulajdoni lapról elektronikus formában szolgáltatott nem hiteles másolat helyszíni bemutatását.

Debrecen, 2026.03.18.

A vadászterület térképi megjelölését a hirdetmény melléklete tartalmazza.

Dr. Tarczali Zoltán Tamás
közös képviselő











A hirdetmény közzétételének dátuma:

2026.03.24.

A hirdetmény levételének dátuma:

2026.04.29.

Jelmagyarázat

-  Megyehatár (Helyi önkormányzatok terület határa)
-  Vadászati Tájékosztás határa
-  Kialakítandó vadászterület határa
-  Községhatár
-  Autópálya tengelyvonala
-  Műút tengelyvonala
-  Vasút tengelyvonala
-  Vízfelület
-  Erdőterület
-  Belterület

HAJDÚ-BIHAR MEGYE

09-902650

1 : 50 000

