

Projekt: "Sarud öntözésfejlesztés" című projekt

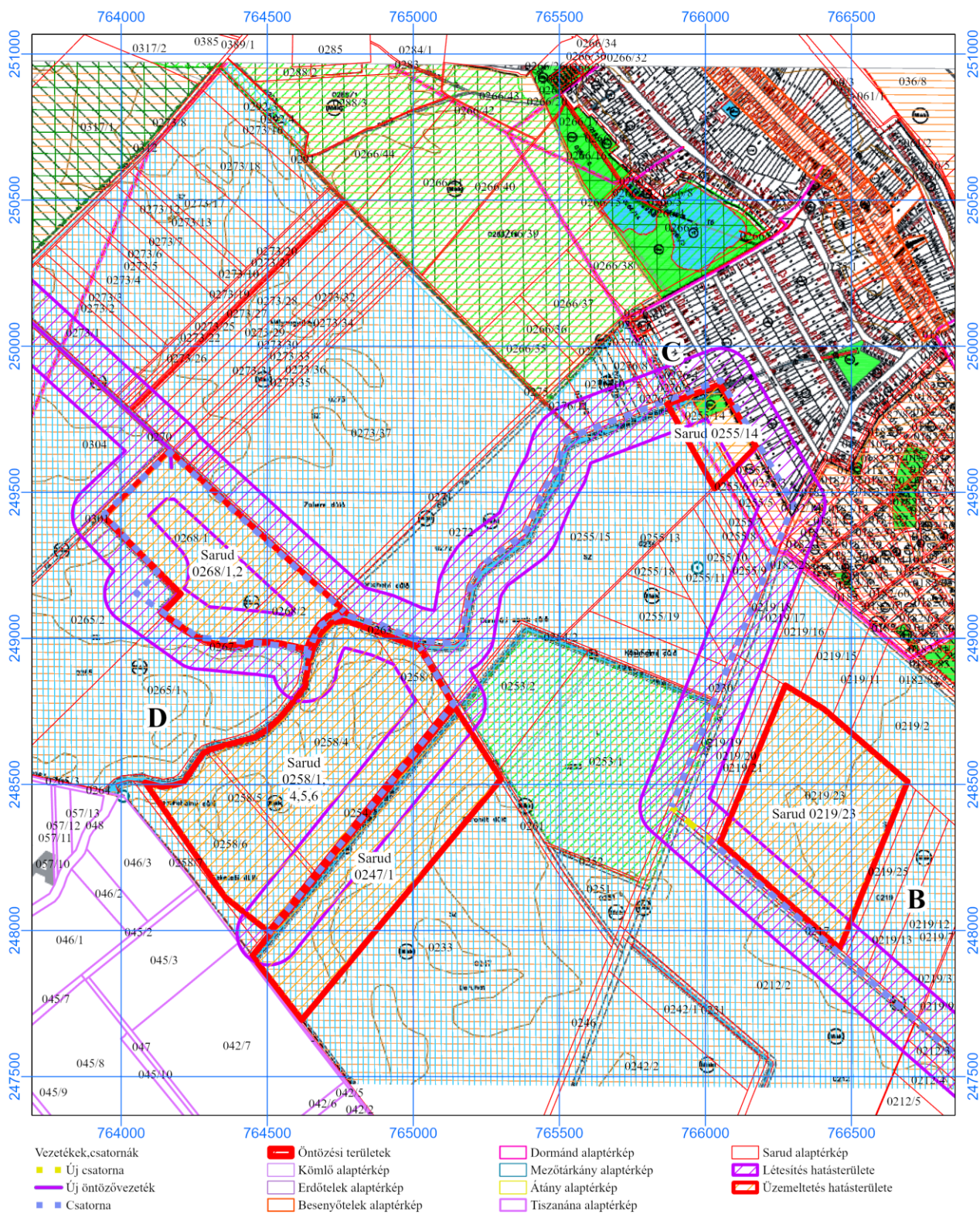


Sarud településrendezési terv részlete

Méretarány: 1:18 000



Sarud



Projekt: "Sarud öntözésfejlesztés" című projekt



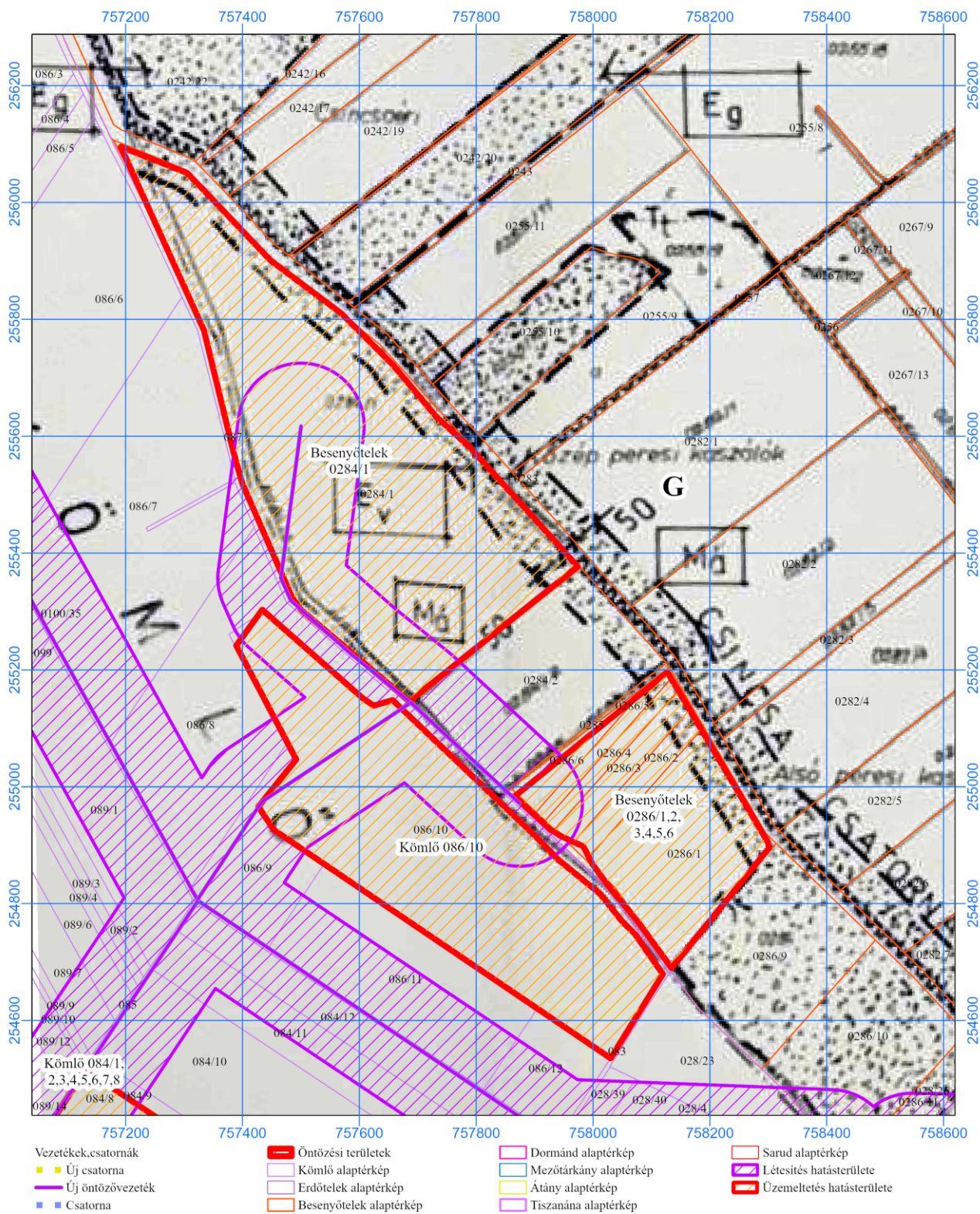
Sarud településrendezési terv részlete

Méretarány: 1:20 000



Sarud





Projekt: "Sarud öntözésfejlesztés" című projekt

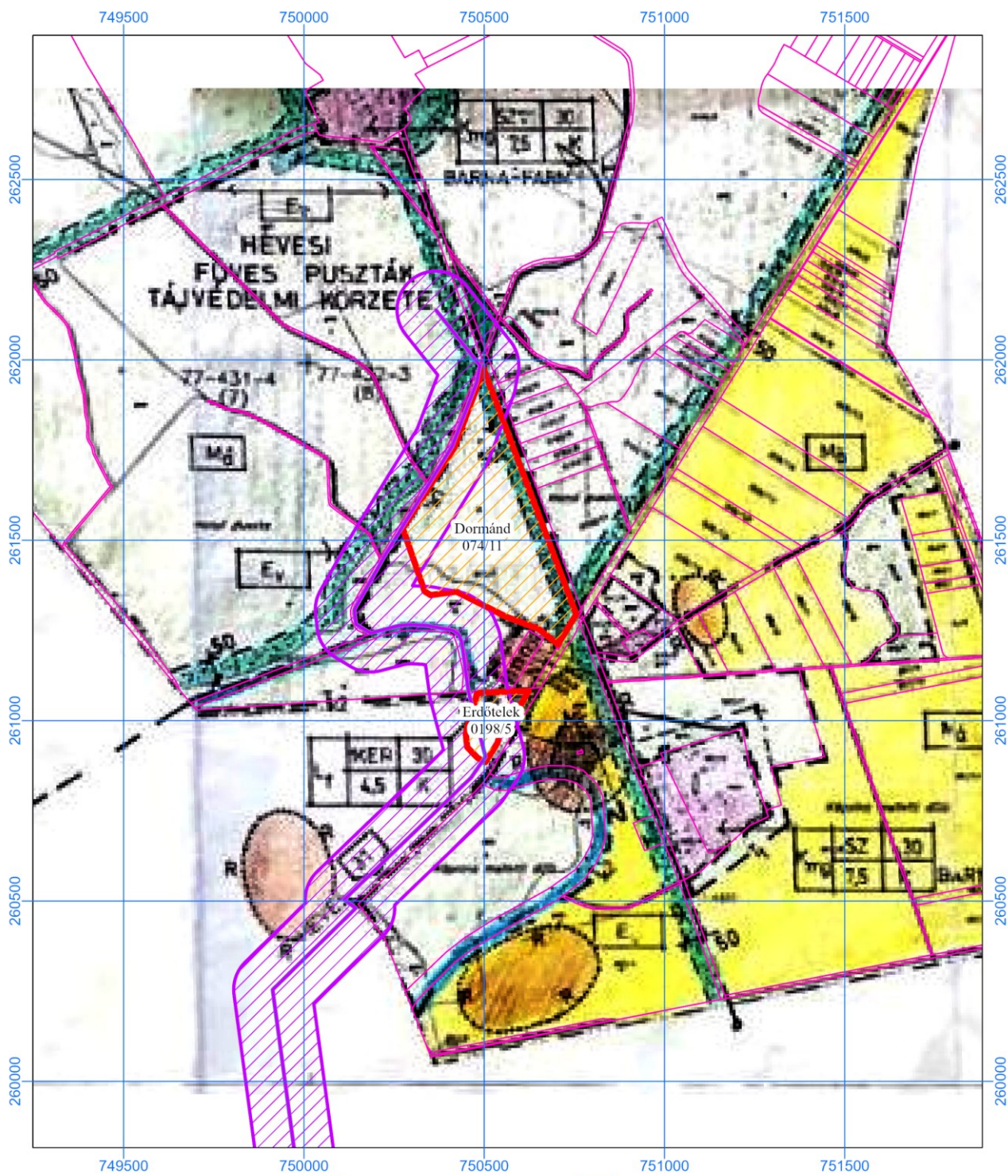


Besenyőtelek településrendezési terv részlete

Méretarány: 1:10 000



Besenyőtelek



- |                      |                          |                             |
|----------------------|--------------------------|-----------------------------|
| Vezetékek, csatornák | □ Kömlő alaptérkép       | □ Sarud alaptérkép          |
| ■ Új csatorna        | □ Dormánd alaptérkép     | ▨ Létesítés hatásterülete   |
| — Új öntözővezeték   | □ Mezőtárkány alaptérkép | ▨ Üzemeltetés hatásterülete |
| --- Csatorna         | □ Átány alaptérkép       |                             |
| ▨ Öntözési területek | □ Tiszanána alaptérkép   |                             |

Projekt: "Sarud öntözésfejlesztés" című projekt



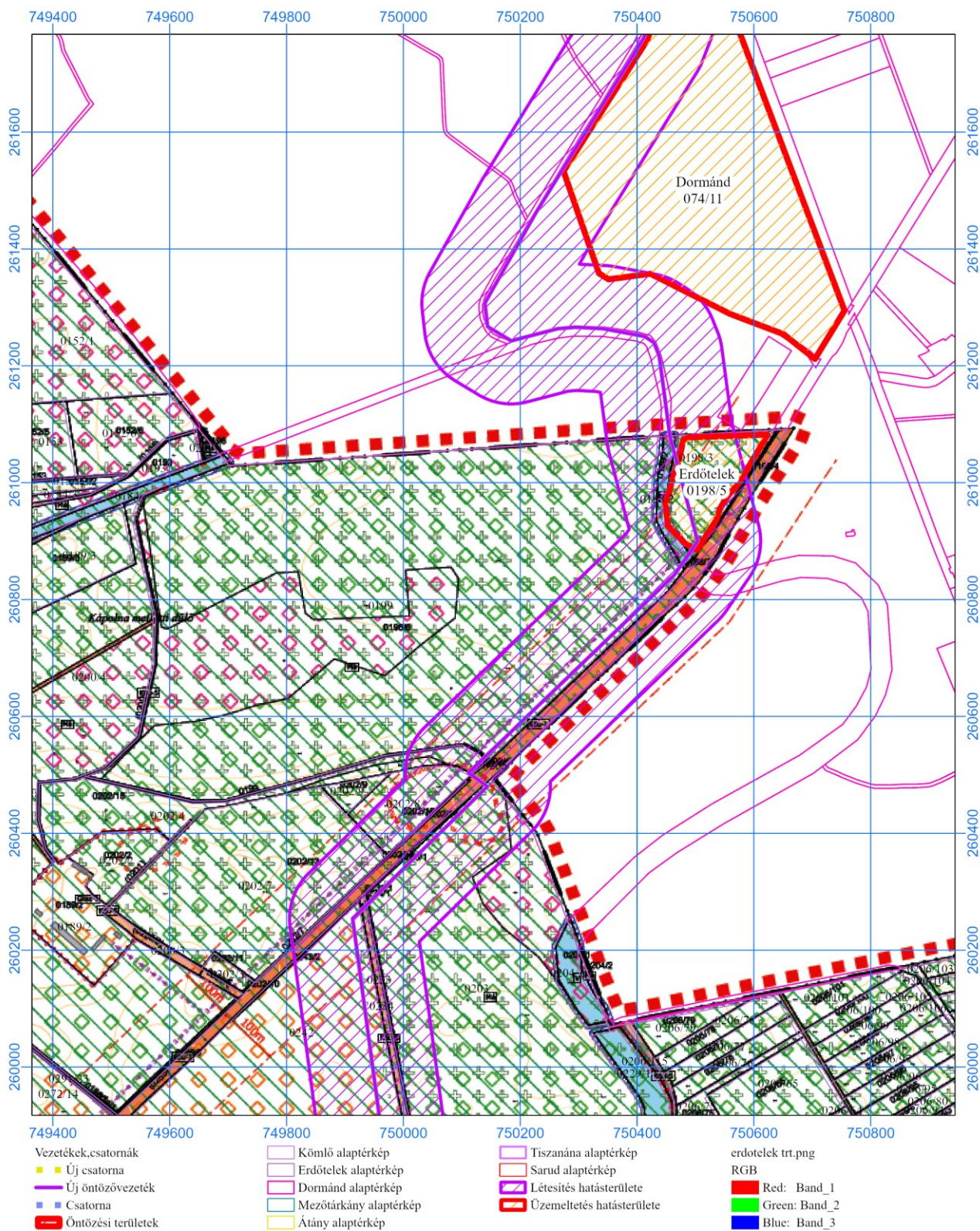
Dormánd településrendezési terv részlete

Méretarány: 1:16 667



Dormánd





Projekt: "Sarud öntözésfejlesztés" című projekt



Erdőtelek településrendezési terv részlete

Méretarány: 1:10 000



Erdőtelek