



91+000 km. sz.
3. és 7. változat
Tervezési szakasz eleje

Nyugat-Dráva
(HUDD10002)

Darányi borókás
(HUDD20051)

Drávatamási

MAGYARORSZÁG

HORVÁTOR SZÁG

Barcs

Közép-Dráva
(HUDD20056)

Nyugat-Dráva
(HUDD10002)

3. változat
Tervezési szakasz vége

7. változat
Tervezési szakasz vége

0 100 200 300 400 500 m

Jelmagyarázat

- | | | |
|---------------------------|-----------------------------------|---|
| Alaptérkép | Műszaki adatok | Ideiglenes területfoglalás |
| Országhatár | 3. nyomvonalváltozat | Természetvédelem |
| Teleüléshatár | 7. nyomvonalváltozat | Biotikai adatok |
| Jelentősebb úthálózat | Tervezett leállóból | Hóvirág (Galanthus nivalis) |
| Helyi utak, utcák | Tervezett műtárgy | Karéjos vesepáfrány (Polystichum aculeatum) |
| Földutak | Tervezett kisajátítási vonal | Nőszőfű faj (Epipactis sp.) |
| Vasúthálózat | 3. változatot keresztező földutak | Helyi védett területek |
| Vízfolyás | 7. változatot keresztező földutak | Duna-Dráva NP |
| Állóvíz | A csomópont változat | Natura 2000 SPA |
| Belterület | C csomópont változat | Natura 2000 SAC |
| Üzentervezett erdőterület | Tervezett Dráva pillérek | Országos Ökológiai Hálózat - magterület |
| Régészeti lelőhelyek | Elbontásra kerülő országos közút | Tájvédelem |
| Régészeti érdekű terület | | Tájvédelmi terület |
| | | Vízbázis védőterületek |
| | | Hidrogeológiai B |

M60 autótú előkészítése érdekében a barcsi határmetszés és Dráva-hídi kapcsolat érdekében Tanulmányterv, Környezeti Hatástanulmány és KBHV készítése

Megrendelő: **ÉPÍTÉSI ÉS KÖZLEKEDÉSI MINISZTERIUM**
 Ütépítési Beruházások Támogatásáért Felelős Helyettes Államtitkárság
 Központi Beruházási Letöltési Főosztály
 1134 Budapest, Váci út 45.
 E-mail: info@ekm.gov.hu

Jóváhagyó bélyegző:
 PST kód: A060.07

Konzorciumvezető: **UTIBER**
 UTIBER Központi Beruházó Kft.
 Cím: 1115 Budapest, Csöke u. 7-13.
 Telefon: +36-1/203-05-55, Telefax: +36-1/203-78-07
 Email: tervezes@utiber.hu

Konzorciumi tag: **UVATERV Zrt.**
 Székhely: 1117 Budapest, Dombóvári út 17-19.
 Telefon, fax: +36-1/371-40-00, +36-1/204-29-69
 Email: info@uvaterv.hu

Konzorciumi tag: **Pannonway Építő Kft.**
 Székhely: 8903 Zalaegerszeg, Batányi J. u. 9.
 Telefon, fax: +36-30/247-56-29, +36-92/598-757
 Email: info@pannonway.hu

Szakági tervező: **VIBROCOMP**
 Vibrocomp Kft.
 1118 Budapest, Bozókivár u. 12.
 Tel.: 1310-7292, Fax: 1319-4303
 email: info@vibrocomp.hu

Ügyvezető: **Jur**
 Bille Pálné dr. 01-0193
 Iróda vezető: **Jur**
 Bille Pálné dr. 01-0193

Felkészítő: **Bille Pálné dr.**
 01-0193
 Projektvezető: **Szűcs Zoltán**
 Pomnócz Anna Boglárka
 Ellenőr: **Szilágyi Szabolcs**
 01-13573
 Tervező: **Szűcs Zoltán**
 Szűcs Nikolett

Tervezési tárgya: **M60 autótú előkészítése érdekében a barcsi határmetszés és Dráva-hídi kapcsolat érdekében Tanulmányterv, Környezeti Hatástanulmány és KBHV készítése**

Dátum: **2023. január 20.**

Szakasz: **00**

Szállítási útem jelle: **V03**

Tervfázis: **TANULMÁNYTERV**

Tervfázis jelle: **T**

Szakág: **KÖRNYEZETI HATÁSTANULMÁNY**

Szakág jelle: **KHT**

Rajzi munkarész megnevezése: **Átnézeti helyszínrajz I.**

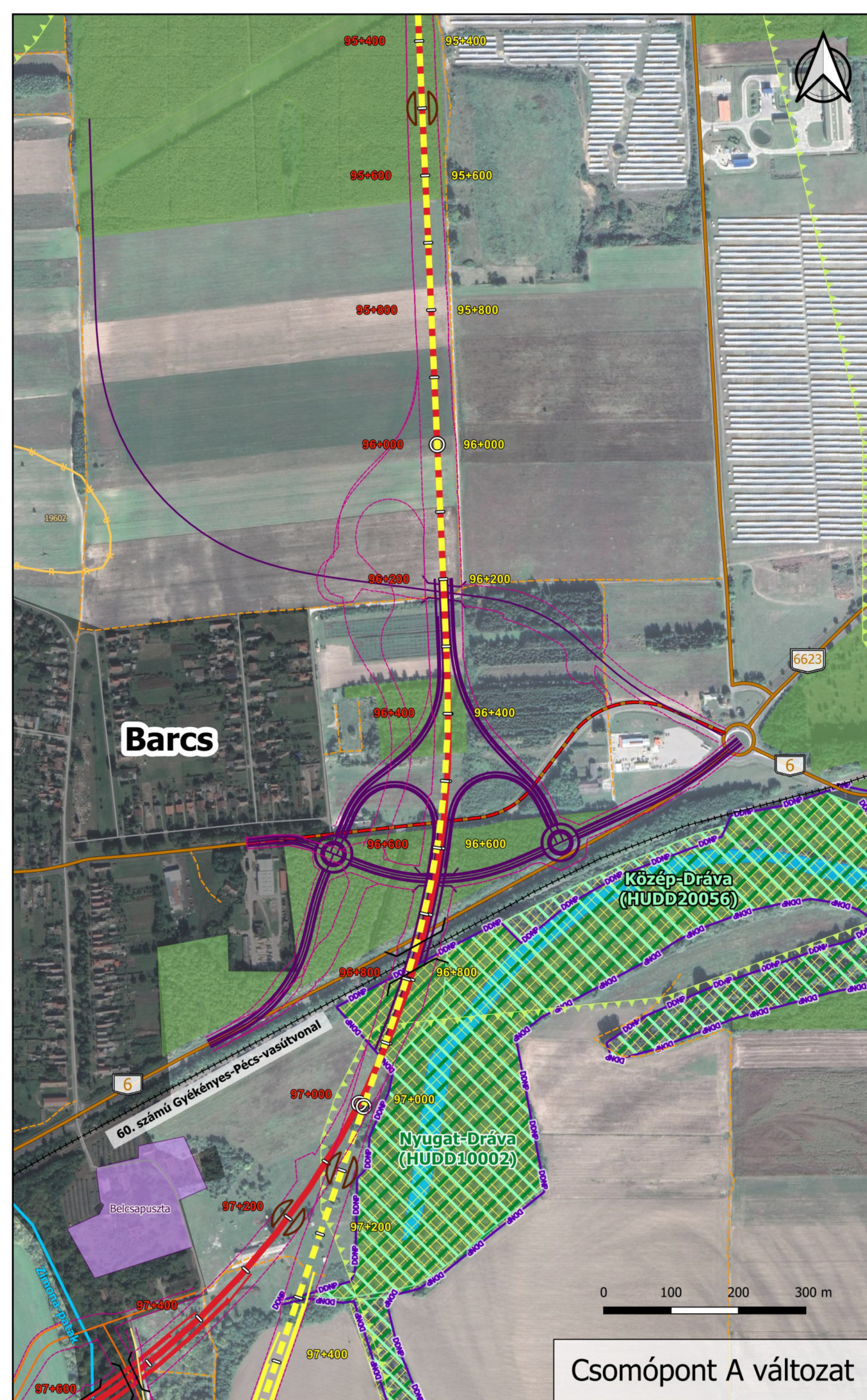
Méretarány: **M = 1 : 10 000**

Rajszám: **00.03.01**

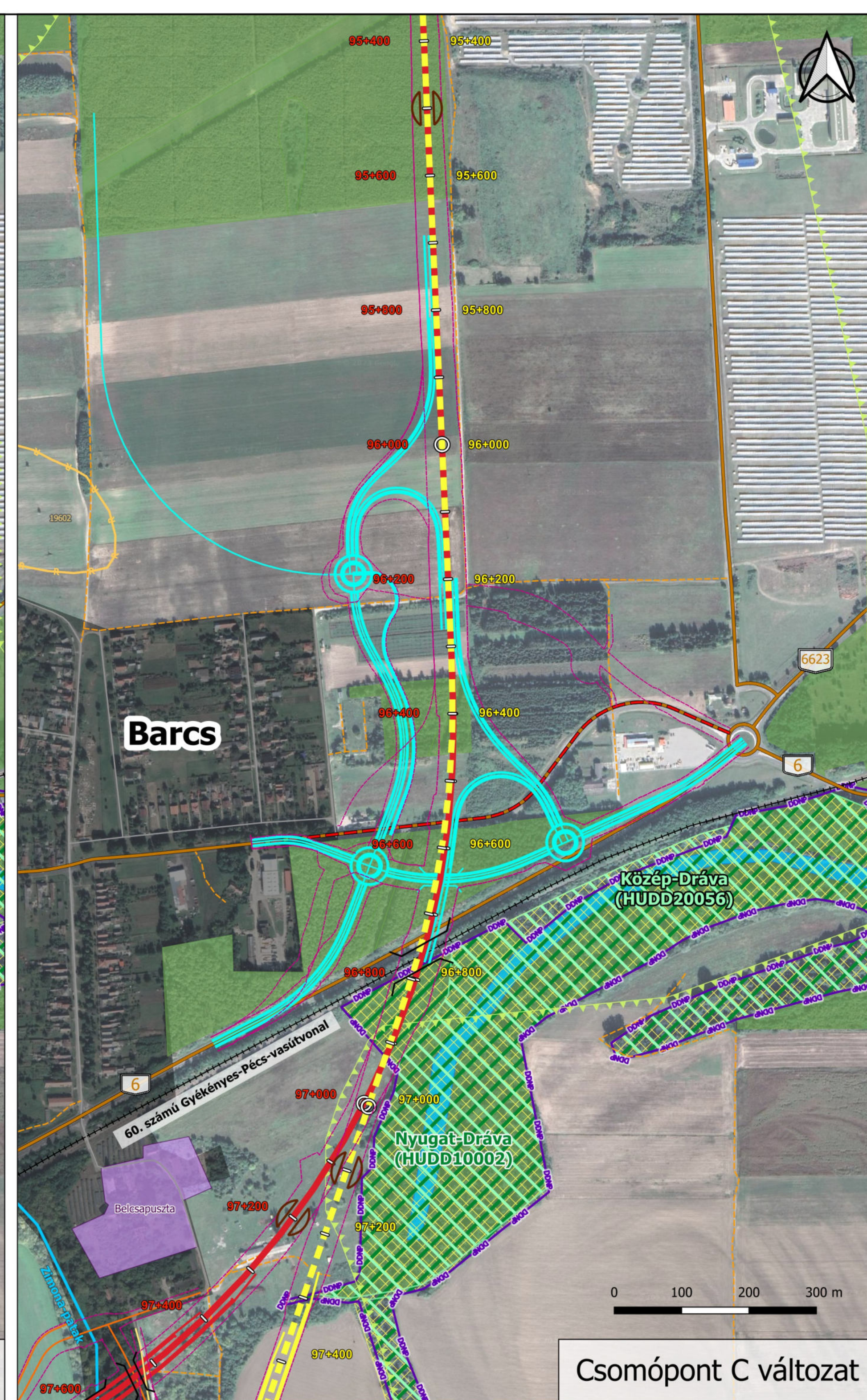
Fájl elnevezés: **T_00_KHT_00_03.01_V03.pdf**

QR kód:

Ez a terv a Pannonway Építő Kft. szellemi tulajdona, melynek védelmét jogszabály biztosítja. A digitális változat a tervező által aláírt papír alapú tervek dokumentáció részének minősül.



Csomópont A változat



Csomópont C változat

Jelmagyarázat

Alaptérkép	Műszaki adatok	Térkép
— Jelentősebb úthálózat	— 3. nyomvonalváltozat	— C csomópont változat
— Helyi utak, utcák	— 7. nyomvonalváltozat	— Elbontásra kerülő országos közút
— Földutak	— Tervezett leállóöböl	Természetvédelem
— Vasúthálózat	— Tervezett műtárgy	— Helyi védett területek
— Vízfolyás	— Tervezett kiszájtási vonal	— Duna-Dráva NP
— Állóvíz	— 3. változatot keresztező földutak	— Natura 2000 SPA
— Belterület	— 7. változatot keresztező földutak	— Natura 2000 SAC
— Üzemertervezett erdőterület	— A csomópont változat	— Országos Ökológiai Hálózat - magterület
— Régészeti lelőhelyek		Tájvédelem
		— Tájképvédelmi terület

Tárgy: **M60 autótű előkészítéseként a barcsi határmetszés és Dráva-hídi kapcsolat érdekében Tanulmányterv, Környezeti Hatástanulmány és KBHV készítése**

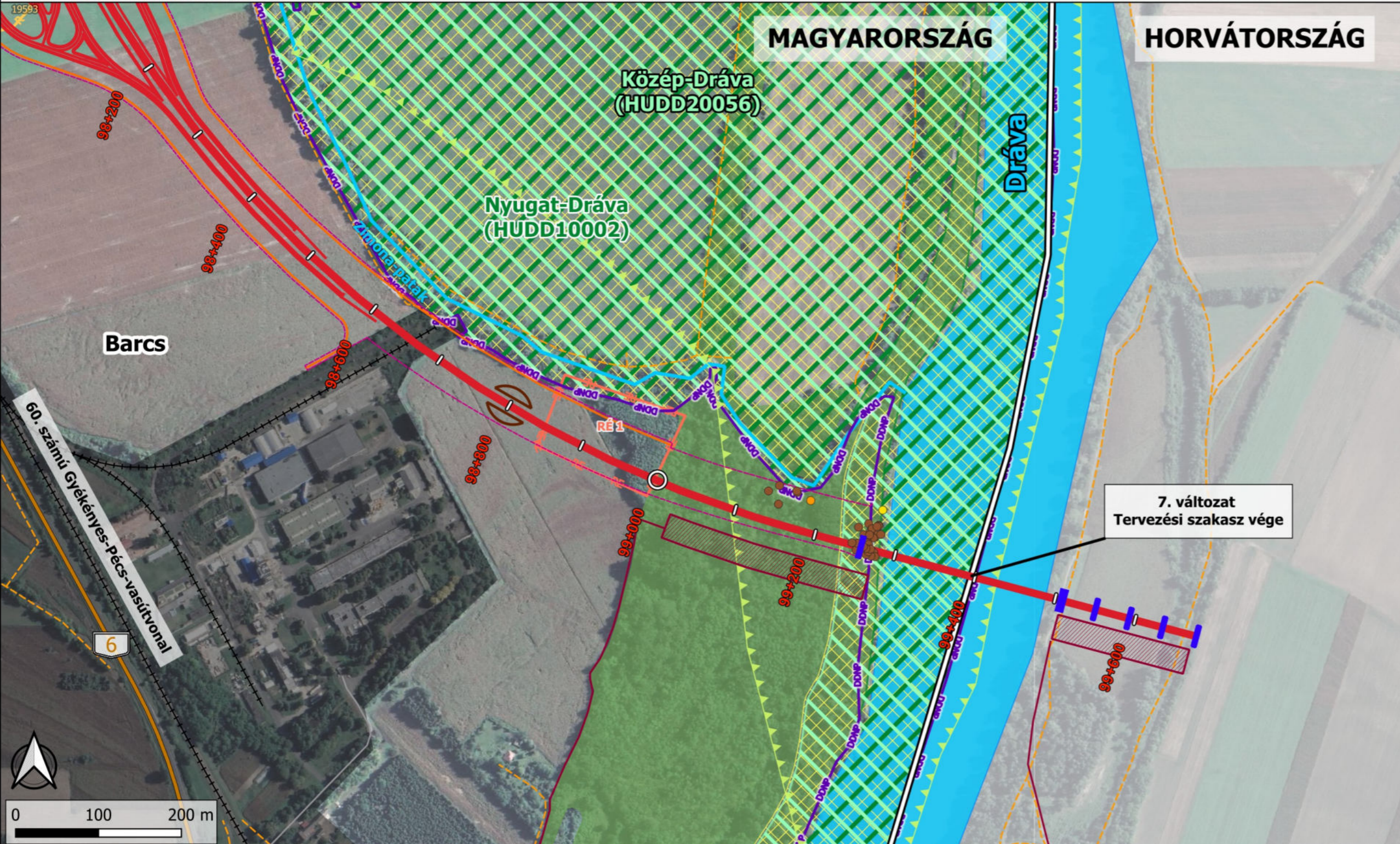
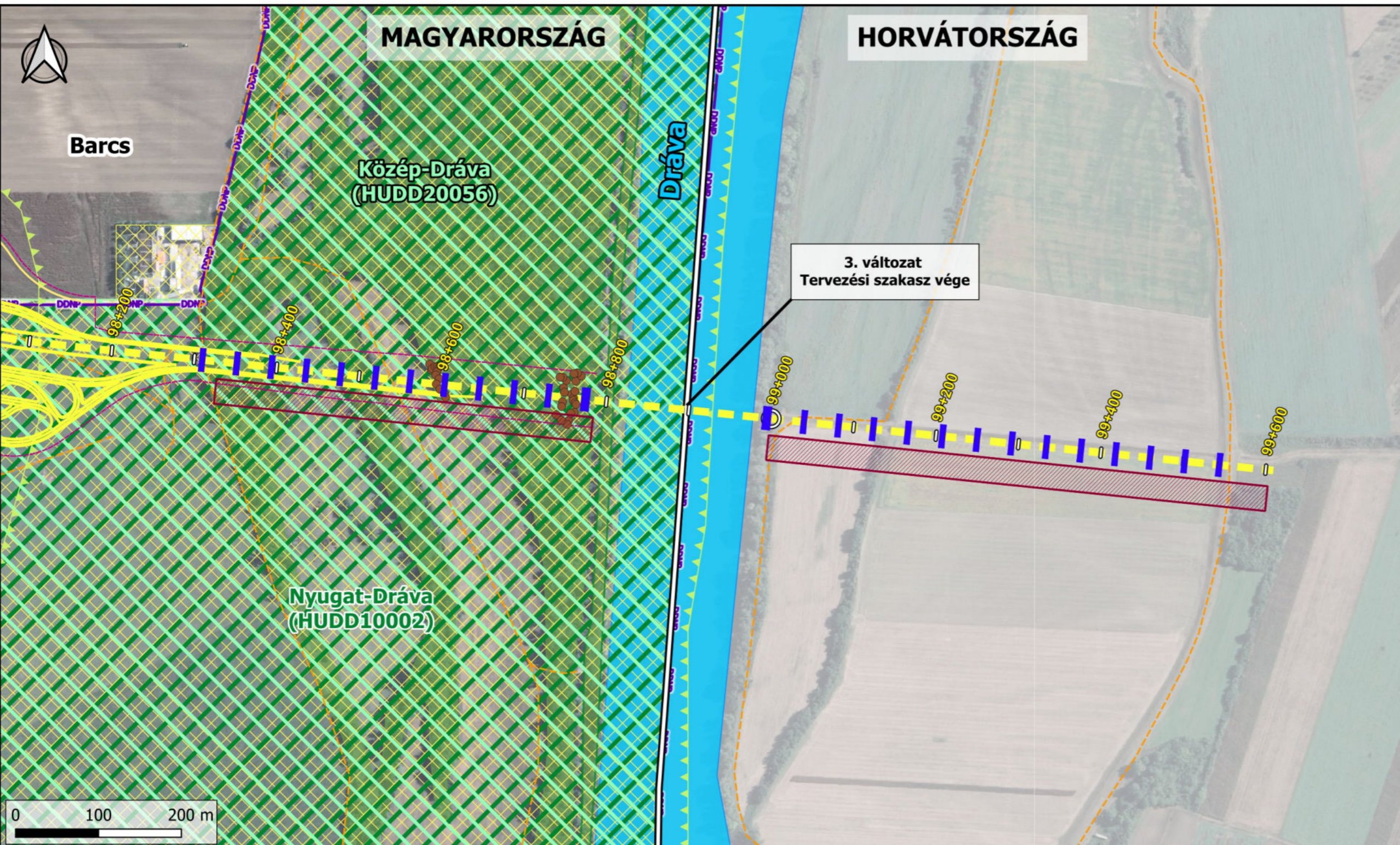
Megrendelő: **ÉPÍTÉSI ÉS KÖZLEKEDÉSI MINISZTERIUM**
 Útépítési Beruházások Támogatásáért Felelős Helyettes Államtitkárság
 Közüti Beruházás Lebonyolítási Főosztály
 1134 Budapest, Váci út 45.
 E-mail: info@ekm.gov.hu

PST kód: **A060.07**

Jóváhagyó bélyegző:


Konzorciumvezető: UTIBER UTIBER Közüti Beruházó Kft. Cím: 1115 Budapest, Csóka u. 7-13. Telefon: +36-1/203-05-55, Telefax: +36-1/203-76-07 Email: tervezes@utiber.hu		Konzorciumi tag: UVATERV Zrt. Székhely: 1117 Budapest, Dombóvári út 17-19. Telefon, fax: +36-1/371-40-00, +36-1/204-29-69 Email: info@uvaterv.hu		Konzorciumi tag: Pannonway Építő Kft. Székhely: 8900 Zalaegerszeg, Batsányi J. u. 9. Telefon, fax: +36-30/247-56-29, +36-92/598-757 Email: info@pannonway.hu	
Szakági tervező: VIBROCOMP Vibrocomp Kft. 1118 Budapest, Bozokvár u. 12. Tel.: 1/310-7292, Fax: 1/319-6303 email: info@vibrocomp.hu		Ügyvezető: Bite Pálné dr. 01-0193		Irodavezető: Bite Pálné dr. 01-0193	
Felelős tervező: Bite Pálné dr. 01-0193	Projektvezető: Pomucz Anna Boglárka	Ellenőr: Silló Szabolcs 01-13573	Tervező: Szűcs Nikolett	Szakági tervszám: 159/2021	
Tervezés tárgya: M60 autótű előkészítéseként a barcsi határmetszés és Dráva-hídi kapcsolat érdekében Tanulmányterv, Környezeti Hatástanulmány és KBHV készítése				Dátum: 2023. január 20.	
Tervfázis: TANULMÁNYTERV				Tervfázis jele: T	
Szakág: KÖRNYEZETI HATÁSTANULMÁNY				Szakág jele: KHT	
Rajzi munkarész megnevezése: Átnézeti helyszínrajz II.				Méretarány: M = 1 : 5 000	
Fájl elnevezés: T_00_KHT_00.03.02_V03.pdf				Rajzsám: 00.03.02	
QR kód:					




Ez a terv a Pannonway Építő Kft. szellemi tulajdona, melynek védelmét jogszabály biztosítja.
 A digitális változat a tervező által aláírt papír alapú tervdokumentáció tervzonos másolata.

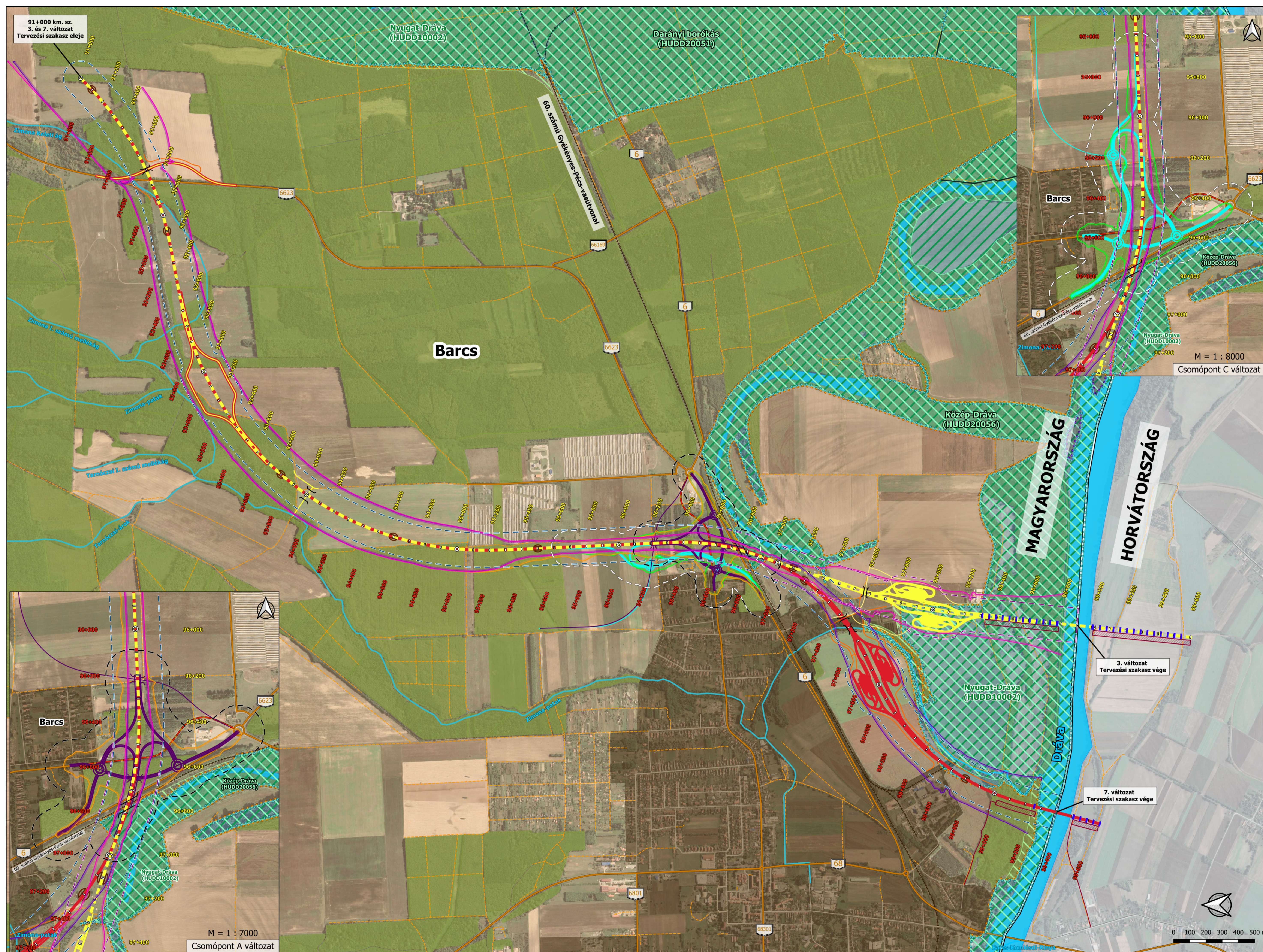


Jelmagyarázat

Alaptérkép	Régészeti érdekű terület	Természetvédelem
Országghatár	3. nyomvonalváltozat	Biotikai adatok
Jelentősebb úthálózat	7. nyomvonalváltozat	Hóvirág (<i>Galanthus nivalis</i>)
Helyi utak, utcák	Tervezett leállóöblöl	Karéjos vesepáfrány (<i>Polystichum aculeatum</i>)
Földutak	Tervezett kisajátítási vonal	Nőszőfű faj (<i>Epipactis sp.</i>)
Vasúthálózat	3. változatot keresztező földutak	Duna-Dráva NP
Vízfolyás	7. változatot keresztező földutak	Natura 2000 SPA
Állóvíz	Tervezett Dráva pillérek	Natura 2000 SAC
Belterület	Ideiglenes területfoglalás	Országos Ökológiai Hálózat - magterület
Üzemtervezett erdőterület		Tájvédelem
Régészeti lelőhelyek		Tájképvédelmi terület

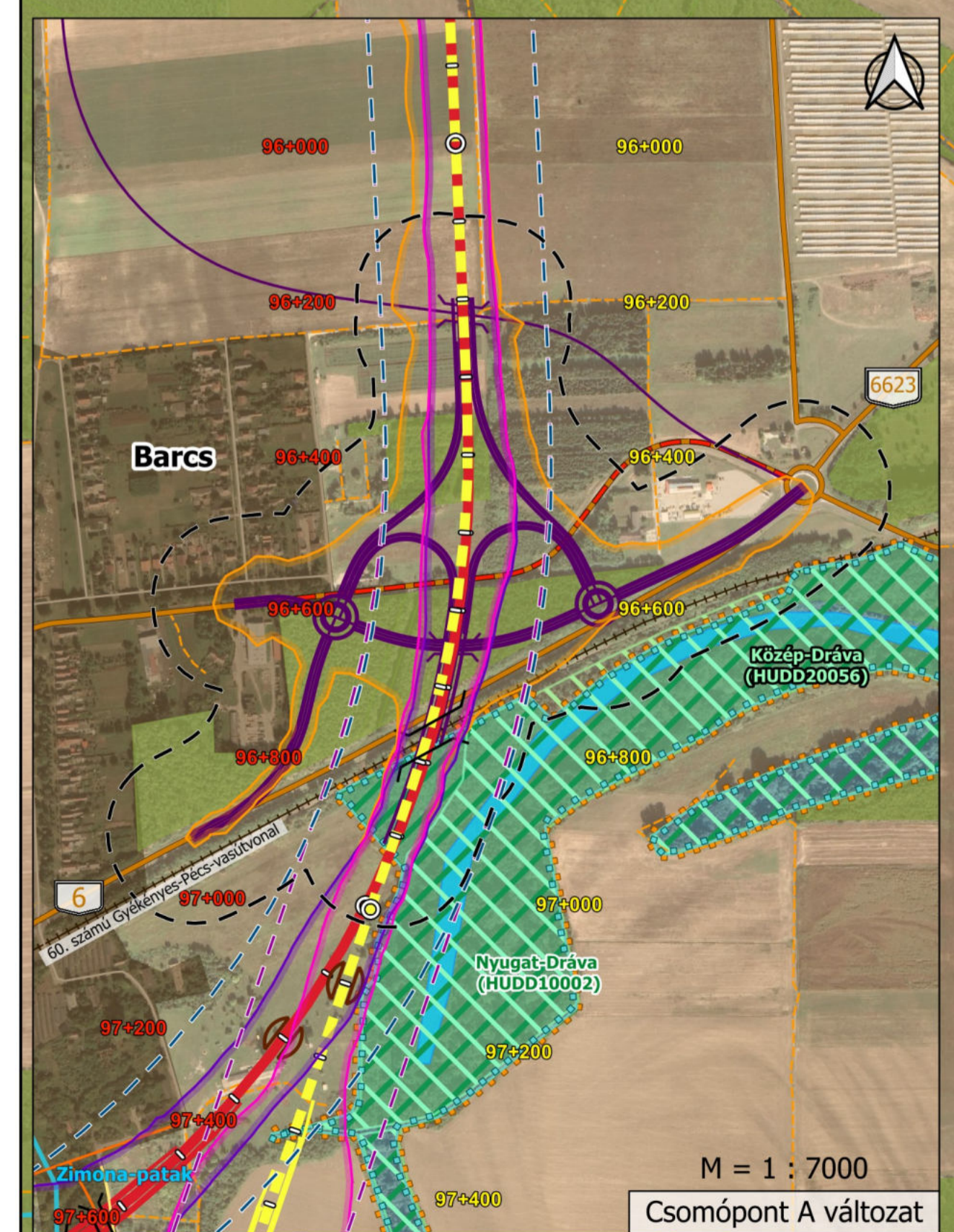
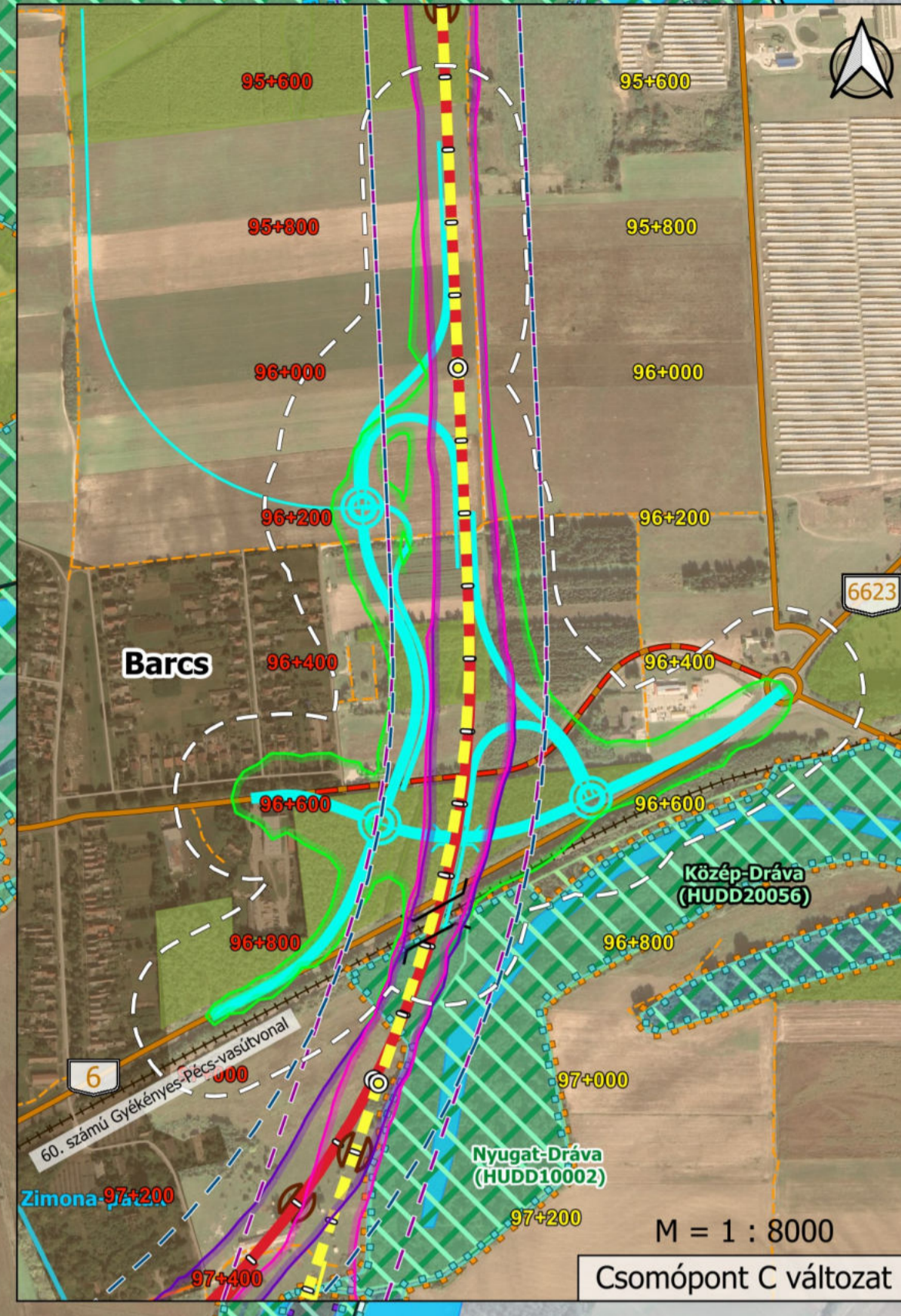
Tárgy: M60 autótú előkészítéseként a barcsi határmetszés és Dráva-hídi kapcsolat érdekében Tanulmányterv, Környezeti Hatástanulmány és KBHV készítése		
Megrendelő:	 ÉPÍTÉSI ÉS KÖZLEKEDÉSI MINISZTERIUM Útépítési Beruházások Támogatásáért Felelős Helyettes Államtitkárság Közúti Beruházás Lebonyolítási Főosztály 1134 Budapest, Váci út 45. E-mail: info@ekm.gov.hu	PST kód: A060.07
Jóváhagyó bélyegző:		

Konzorciumvezető:		Konzorciumi tag:		Konzorciumi tag:	
 UTIBER UTIBER Közúti Beruházó Kft. Cím: 1115 Budapest, Csóka u. 7-13. Telefon: +36-1/203-05-55, Telefax: +36-1/203-76-07 Email: tervezes@utiber.hu		 UVATERV Zrt. Székhely: 1117 Budapest, Dombóvári út 17-19. Telefon, fax: +36-1/371-40-00, +36-1/204-29-69 Email: 501@uvaterv.hu		 Pannonway Pannonway Építő Kft. Székhely: 8900 Zalaegerszeg, Batsányi J. u. 9. Telefon, fax: +36-30/247-56-29, +36-92/598-757 Email: info@pannonway.hu	
Szakági tervező:		Vibrocomp Kft.		Ügyvezető:	
 VIBROCOMP 1118 Budapest, Bozókvar u. 12. Tel.: 1/310-7292, Fax: 1/319-6303 email: info@vibrocomp.hu		Bite Pálné dr. 01-0193 Silló Szabolcs 01-13573 Sics László Szűcs Nikolett		Bite Pálné dr. 01-0193 Bite Pálné dr. 01-0193	
Felelős tervező:	Projektvezető:	Ellenőr:	Tervező:	Szakági tervszám:	
Bite Pálné dr. 01-0193	Pomucz Anna Boglárka	Silló Szabolcs 01-13573	Sics László Szűcs Nikolett	159/2021	
Tervezés tárgya:					
M60 autótú előkészítéseként a barcsi határmetszés és Dráva-hídi kapcsolat érdekében Tanulmányterv, Környezeti Hatástanulmány és KBHV készítése					
Tervfázis:				Dátum:	
TANULMÁNYTERV				2023. január 20.	
Szakág:				Szakasz:	
KÖRNYEZETI HATÁSTANULMÁNY				00	
Rajzi munkarész megnevezése:				Szállítási ütem jele:	
Átnézeti helyszínrajz III.				V03	
Tervfázis jele:				Tervfázis jele:	
T				T	
Szakág jele:				Szakág jele:	
KHT				KHT	
Méterarány:				Méterarány:	
M = 1 : 5 000				M = 1 : 5 000	
Rajszám:				Rajszám:	
00.03.03				00.03.03	
Fájl elnevezés:				QR kód:	
T_00_KHT_00.03.03_V03.pdf					
Ez a terv a Pannonway Építő Kft. szellemi tulajdona, melynek védelmét jogszabály biztosítja. A digitális változat a tervező által aláírt papír alapú tervdokumentáció tervazonos másolata.					



Jelmagyarázat

Alaptérkép	— A csomópont változat	UNESCO bioszféra rezervátum
□ Országhatár	— C csomópont változat	UNESCO bioszféra- rezervátum - Magterület
□ Településhatár	— 3. változatot keresztező földutak	UNESCO bioszféra- rezervátum - Átmeneti zóna
— Jelentősebb úthálózat	— 7. változatot keresztező földutak	UNESCO bioszféra- rezervátum - Pufferterület
— Helyi utak, utcák	— Tervezett műtárgy	Hatásterületek
— Földutak	— Tervezett leállóöböl	Levegővédelmi hatásterület 3. változat (üzemelés alatt)
++++ Vasúthálózat	— Tervezett Dráva pillérek	Levegővédelmi hatásterület 7. változat (üzemelés alatt)
— Vízfolyás	— Elbontásra kerülő országos közút	Levegővédelmi hatásterület A csomópont változat (üzemelés alatt)
— Állóvíz	— Ideiglenes területfoglalás	Levegővédelmi hatásterület C csomópont változat (üzemelés alatt)
■ Belterület	Természetvédelem	Zajvédelmi hatásterület 3. változat (éjjel 45 dB)
■ Üzemtervezett erdőterület	■ Natura 2000 SPA	Zajvédelmi hatásterület 7. változat (éjjel 45 dB)
Műszaki adatok	■ Natura 2000 SAC	Zajvédelmi hatásterület A csomópont változat (éjjel 45 dB)
— 3. nyomvonalváltozat		Zajvédelmi hatásterület C csomópont változat (éjjel 45 dB)
— 7. nyomvonalváltozat		



Tárgy: M60 autótű előkészítéseként a barcsi határmetszés és Dráva-hídi kapcsolat érdekében Tanulmányterv, Környezeti Hatástanulmány és KBHV készítése		
Megrendelő: ÉPÍTÉSI ÉS KÖZLEKEDÉSI MINISZTERIUM	Újépítési Beruházások Támogatásáért Felelős Helyettes Államtitkárság Központi Beruházás Lebonyolítási Főosztály 1134 Budapest, Váci út 45. E-mail: info@ekm.gov.hu	PST kód: A060.07
Jóváhagyó bélyegző:		

Konzorciumvezető: UTIBER UTIBER Közvetítő Beruházó Kft. Cím: 1115 Budapest, Czikka u. 7-13. Telefon: +36-102345455, Telefon: +36-10233-76-07 E-mail: tervezes@utiber.hu	Konzorciumi tag: UVATERV Zrt. Székhely: 1117 Budapest, Dombóvári út 17-19. Telefon: fax: +36-30247-4540, +36-1204-2949 E-mail: 501@uvaterv.hu	Konzorciumi tag: Pannorway Építő Kft. Székhely: 8900 Zalaezerszeg, Batsányi J. u. 9. Telefon: fax: +36-30247-4540, +36-302598-797 E-mail: info@pannorway.hu
Szakági tervező: VIBROCOMP Vibrocomp Kft. 1118 Budapest, Bozókivár u. 12. Tel.: 1/310-7292, Fax: 1/319-6303 e-mail: info@vibrocomp.hu	Ügyvezető: <i>Bite Pálma</i> (Bite Pálma dr. 01-0193)	Irodavezető: <i>Bite Pálma</i> (Bite Pálma dr. 01-0193)
Felelős tervező: <i>Bite Pálma dr. 01-0193</i>	Projektvezető: <i>Pomuz Anna Boglárka</i>	Ellenőr: <i>Szilágyi Sándor</i> , <i>Szilágyi Szabolcs</i> (01-13912)
Tervező: <i>Szűcs Nikolett</i>	Szakági tervszám: 159/2021	Dátum: 2023. január 20.
Tervezés tárgya: M60 autótű előkészítéseként a barcsi határmetszés és Dráva-hídi kapcsolat érdekében Tanulmányterv, Környezeti Hatástanulmány és KBHV készítése		
Tervfázis: TANULMÁNYTERV		Tervfázis jele: T
Szakág: KÖRNYEZETI HATÁSTANULMÁNY		Szakág jele: KHT
Rajzi munkarész megnevezése: Átnevezési helyszínrajz IV.		Méretarány: M = 1 : 10 000
Fájl elnevezés: T_00_KHT_00.03.04_V03.pdf		Rajzsám: 00.03.04
QR kód:		
Ez a terv a Pannorway Építő Kft. szellemi tulajdona, melynek védelmét jogszabály biztosítja. A digitális változat a tervező által aláírt papír alapú tervek dokumentáció tervazonos másolata.		