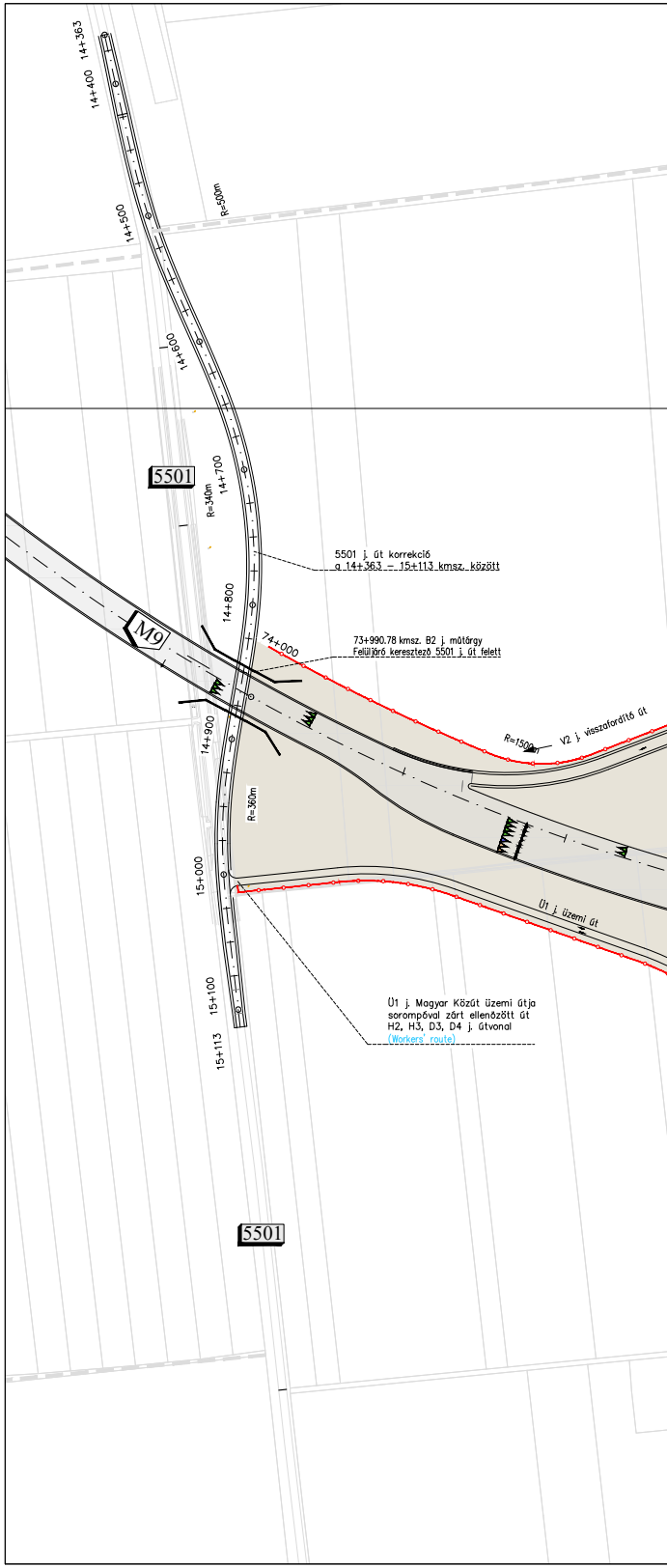
14+363
14+400
14+500
R=500m
14+600
5501
14+700
R=340m
5501 j. út korrekció
a 14+363 – 15+113 kmsz. között
14+800
M9
74+000
73+990.78 kmsz. B2 j. műtárgy
Felüljáró keresztező 5501 j. út felett
14+900
R=150m
V2 j. visszafordító út
R=360m
15+000
Ü1 j. üzemi út
15+100
Ü1 j. Magyar Közút üzemi útja
sorompóval zárt ellenőzött út
H2, H3, D3, D4 j. útvonal
(Workers' route)
15+113
5501

HUN ← **BELÉPŐ OLDAL**

H001	FŐÉPÜLET (HUN)
H002	SZEMÉLYFORGALMI ÁTKELŐHELY(HUN)
H101	ÁFA VISSZAIGÉNYLŐ IRODA
H102	ELSŐDLEGES SZEMÉLYGÉPKOCSI VIZSGÁLÓ VIZSGÁLÓ (HUN)
H103	MÁSODLAGOS SZEMÉLYGÉPKOCSI VIZSGÁLÓ VIZSGÁLÓ (HUN)
H104	UTAS MOSDÓ / KIOSK
H201	AUTÓBUSZ TERMINÁL (HUN)
H202	AUTÓBUSZ FIZIKAI VIZSGÁLÓ (HUN)
H301	TEHERFORGALMI VIZSGÁLÓCSARNOK (HUN)
H302	ÁLLAT- ÉS NÖVÉNYEGÉSZSÉGÜGYI HATÁRÁLLOMÁS (HUN)
H303	VERSENYLÓ FOGADÓ ÉPÜLET (HUN)
H304	ÉLŐ ÁLLAT FOGADÓ ÉPÜLET (HUN)
H305	JÁRMŰFERTŐTLENÍTŐ (HUN)
H306	VÁMKEZELŐ IRODA (HUN)
H307	MÉRLEGHÁZ (HUN)
H308	RENDŐRSÉGI ELLENŐRZŐ HELYSZÍN (HUN)
H309	VESZÉLYESÁRU ELLENŐRZŐ (HUN)
H310	RÖNTGENELLENŐRZŐ HELYSZÍN (HUN)
H311	TEHERFORGALMI MOSDÓ
H901	KUTYAKENEL (HUN)
H902	NAV RAKTÁR ÉS LEFOGLALT JÁRMŰ PARKOLÓ (HUN)
H903	NAV RAKTÁR ÉS LEFOGLALT JÁRMŰ PARKOLÓ (HUN)
H904	KARBANTARTÓ MŰHELY (HUN)
H905	LEFOGLALT HŰTÖTT ÁRU RAKTÁR (HUN)

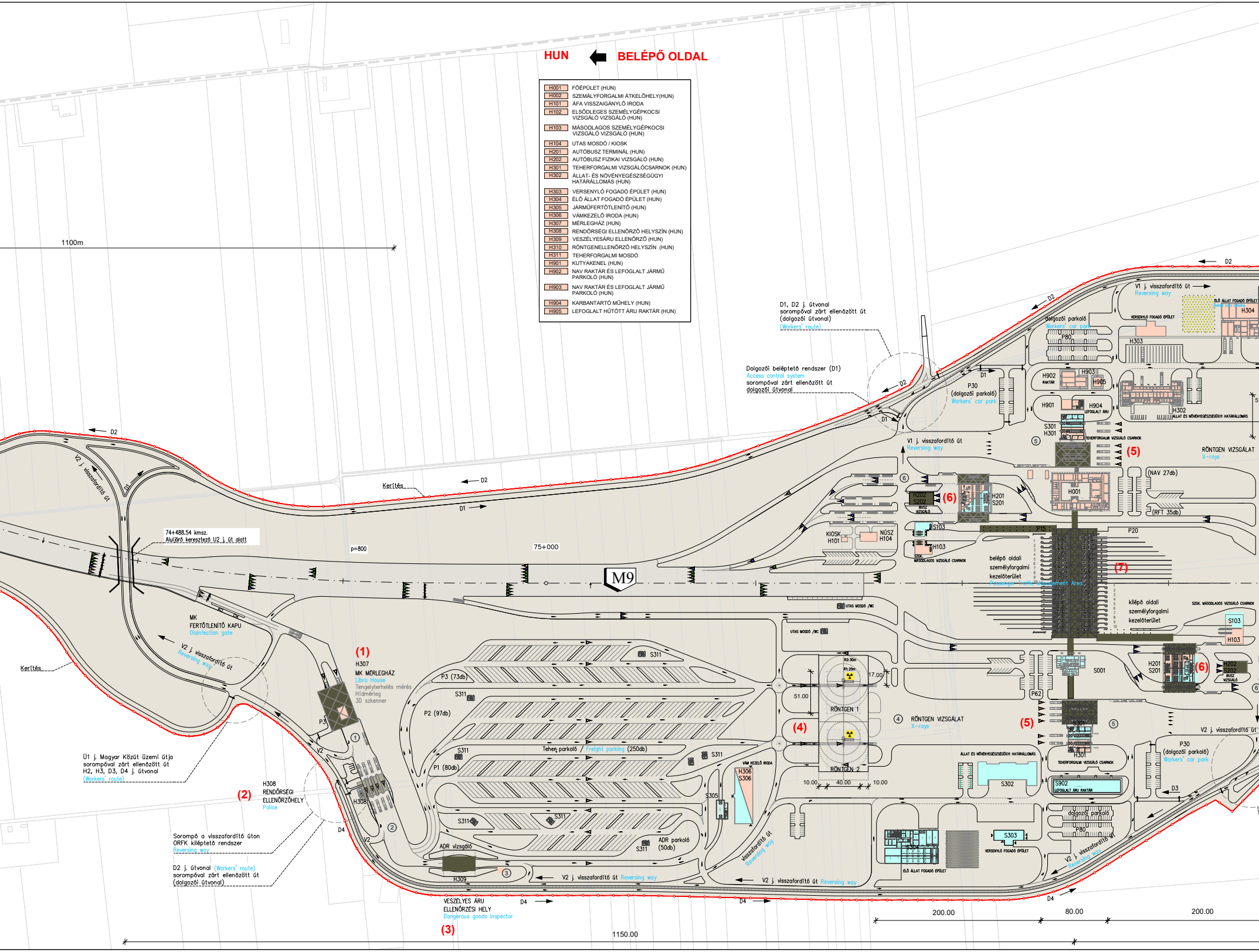
1100m
D1, D2 j. útvonal
sorompóval zárt ellenőzött út
(dolgozói útvonal)
(Workers' route)
Dolgozói beléptető rendszer (D1)
Access control system
sorompóval zárt ellenőzött út
dolgozói útvonal
D1
D2
Kerítés
V2 j. visszafordító út
74+488.54 kmsz.
Aluljáró keresztező U2 j. út alatt
p=800
75+000
M9
MK
FERTŐTLENÍTŐ KAPU
Disinfection gate
V2 j. visszafordító út
Reversing way
(1)
H307
MK MÉRLEGHÁZ
Libra House
Tengelyterhelés mérés
Hídmérleg
3D szkenner
P3
P3 (73db)
P2 (97db)
P1 (80db)
S311
Teher parkoló / Freight parking (250db)
ADR vizsgáló
ADR parkoló (50db)
H309
Ü1 j. Magyar Közút üzemi útja
sorompóval zárt ellenőzött út
H2, H3, D3, D4 j. útvonal
(Workers' route)
(2)
H308
RENDŐRSÉGI
ELLENŐRZŐHELY
Police
Sorompó a visszafordító úton
ORFK kiléptető rendszer
Reversing way
D2 j. útvonal (Workers' route)
sorompóval zárt ellenőzött út
(dolgozói útvonal)
VESZÉLYES ÁRU
ELLENŐRZÉSI HELY
Dangerous goods inspector
(3)
D4
V2 j. visszafordító út Reversing way
1150.00
(4)
RÖNTGEN 1
RÖNTGEN 2
51.00
17.00
10.00
40.00
RÖNTGEN VIZSGÁLAT
X-rays
VÁM KEZELŐ IRODA
H306
S306
S305
UTAS MOSDÓ /WC
KIOSK
H101
NÚSZ
H104
H102
S102
H103
SZGK. MÁSODLAGOS VIZSGÁLÓ CSARNOK
(6)
H202
S202
BUSZ VIZSGÁLÓ
H201
S201
P15
P20
belépő oldali
személyforgalmi
kezelőterület
Passenger Traffic Management Area
(7)
kilépő oldali
személyforgalmi
kezelőterület
S103
H103
S001
P62
(5)
H001
(NAV 27db)
(RFT 35db)
S301
H301
TEHERFORGALMI VIZSGÁLÓ CSARNOK
RÖNTGEN VIZSGÁLAT
X-rays
P30
(dolgozói parkoló)
Workers' car park
H901
H902
H903
H904
H905
RAKTÁR
LEFOGLALT ÁRU
H302
ÁLLAT ÉS NÖVÉNYEGÉSZSÉGÜGYI HATÁRÁLLOMÁS
dolgozói parkoló
Workers' car park
P80
H303
VERSENYLÓ FOGADÓ ÉPÜLET
ÉLŐ ÁLLAT FOGADÓ ÉPÜLET
H304
V1 j. visszafordító út
Reversing way
S302
S902
LEFOGLALT ÁRU RAKTÁR
S303
VERSENYLÓ FOGADÓ ÉPÜLET
ÉLŐ ÁLLAT FOGADÓ ÉPÜLET
D3
200.00
80.00
200.00

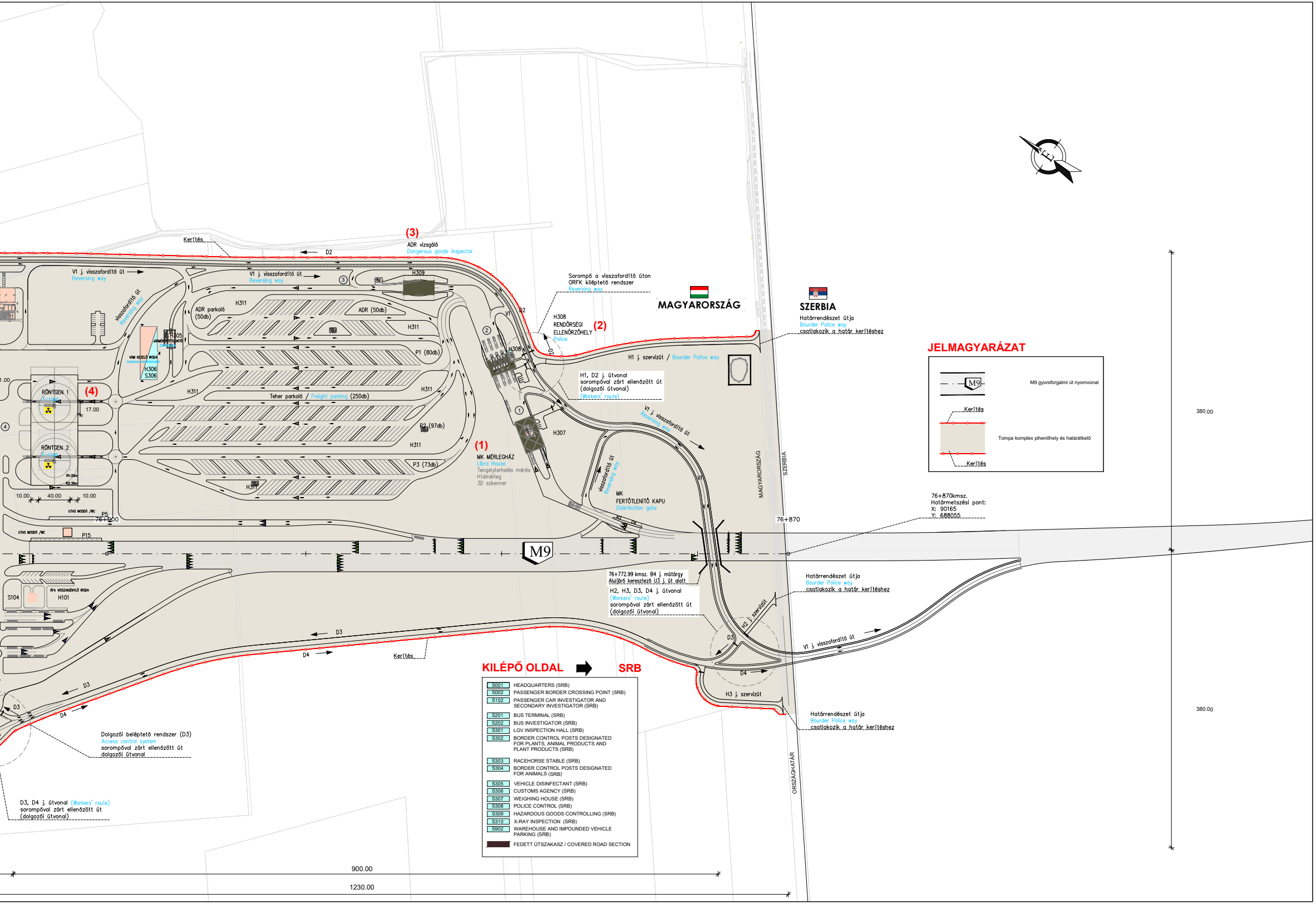
Kerítés
(3)
ADR vizsgáló
Dongerous goods inspector
D2
V1 j. visszafordító út
Reversing way
V1 j. visszafordító út
Reversing way
H309
visszafordító út
Reversing way
ADR parkoló (50db)
H311
ADR (50db)
H311
H305
JÁRMŰFERTŐTLENÍTŐ
Disinfection
VÁM KEZELŐ IRODA
Customs administrator
H306
S306
P1 (80db)
RÖNTGEN 1
X-rays
(4)
17.00
H311
Teher parkoló / Freight parking (250db)
H311
RÖNTGEN 2
X-rays
P2 (97db)
H311
P3 (73db)
H311
R1: 20m
R2: 30m
10.00
40.00
10.00
UTAS MOSDÓ /WC
P5
76+800
UTAS MOSDÓ /WC
P15
Sorompó a visszafordító úton
ORFK kiléptető rendszer
Reversing way
V1
D2
H308
RENDŐRSÉGI
ELLENŐRZŐHELY
(2)
Police
H308
D2
MAGYARORSZÁG
SZERBIA
Határrendészet útja
Bourder Police way
csatlakozik a határ kerítéshez
H1 j. szervizút / Bourder Police way
H1, D2 j. útvonal
sorompóval zárt ellenőzött út
(dolgozói útvonal)
(Workers' route)
V1 j. visszafordító út
Reversing way
H307
(1)
MK MÉRLEGHÁZ
Libra House
Tengelyterhelés mérés
Hídmérleg
3D szkenner
visszafordító út
Reversing way
MK
FERTŐTLENÍTŐ KAPU
Disinfection gate
V1
MAGYARORSZÁG
SZERBIA
76+870
M9
76+772.99 kmsz. B4 j. műtárgy
Aluljáró keresztező U3 j. út alatt
H2, H3, D3, D4 j. útvonal
(Workers' route)
sorompóval zárt ellenőzött út
(dolgozói útvonal)
Határrendészet útja
Bourder Police way
csatlakozik a határ kerítéshez
H2 j. szervizút
D3
V1 j. visszafordító út
D4
H3 j. szervizút
Határrendészet útja
Bourder Police way
csatlakozik a határ kerítéshez
ORSZÁGHATÁR
S104
ÁFA VISSZAIGÉNYLŐ IRODA
H101
D3
D4
Kerítés
D3
D3
D4
Dolgozói beléptető rendszer (D3)
Access control system
sorompóval zárt ellenőzött út
dolgozói útvonal
D3, D4 j. útvonal (Workers' route)
sorompóval zárt ellenőzött út
(dolgozói útvonal)
76+870kmsz.
Határmetszési pont:
X: 90165
Y: 688055
380.00
380.00
900.00
1230.00
JELMAGYARÁZAT
M9
M9 gyorsforgalmi út nyomvonal
Kerítés
Tompa komplex pihenőhely és határátkelő
Kerítés

KILÉPŐ OLDAL ➡ SRB

S001	HEADQUARTERS (SRB)
S002	PASSENGER BORDER CROSSING POINT (SRB)
S102	PASSENGER CAR INVESTIGATOR AND SECONDARY INVESTIGATOR (SRB)
S201	BUS TERMINAL (SRB)
S202	BUS INVESTIGATOR (SRB)
S301	LGV INSPECTION HALL (SRB)
S302	BORDER CONTROL POSTS DESIGNATED FOR PLANTS, ANIMAL PRODUCTS AND PLANT PRODUCTS (SRB)
S303	RACEHORSE STABLE (SRB)
S304	BORDER CONTROL POSTS DESIGNATED FOR ANIMALS (SRB)
S305	VEHICLE DISINFECTANT (SRB)
S306	CUSTOMS AGENCY (SRB)
S307	WEIGHING HOUSE (SRB)
S308	POLICE CONTROL (SRB)
S309	HAZARDOUS GOODS CONTROLLING (SRB)
S310	X-RAY INSPECTION (SRB)
S902	WAREHOUSE AND IMPOUNDED VEHICLE PARKING (SRB)
■	FEDETT ÚTSZAKASZ / COVERED ROAD SECTION

A DOKUMENTUMOT DIGITÁLIS ALÁÍRÁSSAL LÁTTA EL:
AVDH Bélyegző
HITELESÍTETT

Tárgy:

M9 gyorsforgalmi út déli lekötéséhez kapcsolódóan tompai új, teherforgalmi határátkelőhely és kapcsolódó gyorsforgalmi úti szakasz tervezése tanulmány terv és környezetvédelmi engedély szinten

Megrendelő:
Építési és Közlekedési Minisztérium
1054 Budapest, Alkotmány utca 5.
Levelezési cím: 1054 Budapest, Alkotmány u. 5.
E-mail:info@ekm.gov.hu

PST kód: **A009.26**

A térkép adatai EOV rendszerben vannak és az EOMA alapszintre vonatkoznak.

Generáltervező:
FŐMTERV
FŐMTERV Mérnöki Tervező Zrt.
Levélcím: 1024 Budapest, Lövőház utca 37.
Cím: 1024 Budapest, Lövőház utca 37.
Tel.: +36-1-345-9500, Telefax: +36-1-345-9550
E-mail: fomterv@fomterv.hu www.fomterv.hu

Tervszám: 11.24.014.

Projektvezető: Hevesi Gábor	Szakági koordinátor: Haracsi János	Közlekedéstervezési igazgató: Takács Miklós	Elnök-vezérigazgató: Keszthelyi Tibor

Szakasz generáltervező:
SPECIÁLTERV
1134 Budapest, Kassák Lajos utca 81.
www.specialterv.hu
specialterv@speciaterv.hu

Tervszám: 24-101

Projektvezető: Szentkereszti Sándor	Projektvezető helyettes: Breisinger Zoltán	Ellenőr: Ober István	Ügyvezető: Dávid Gábor
Felelős tervező: Breisinger Zoltán	Tervező: Fejes Zoltán	Tervező: Kurucz Tibor	

Terv tárgya:

M9 gyorsforgalmi út déli lekötéséhez kapcsolódóan tompai új, teherforgalmi határátkelőhely és kapcsolódó gyorsforgalmi úti szakasz tervezése

Tervezési szakasz:

M9 gyorsforgalmi út déli lekötés
(Tompa - országhatár között)

Tervfázis: **TANULMÁNYTERV**

Szállítási ütem jele: **V04**

Szakág: KÖRNYEZETI HATÁSTANULMÁNY

Szakág jele: **KHT**

Megnevezés: ÁLTALÁNOS HELYSZÍNRAJZ

Dátum: 2025.04.29.	Méretarány: 1:2000	Rajzszám: T_00_KHT_04.01_V04

Fájl elnevezés: T_00_KHT_04.01_V04.dwg