










- Jelmagyarázat**
- Alaptérkép**
- Településhatár
  - Jelentősebb úthálózat
  - Utca
  - Vasúthálózat
  - Vízfolyás
  - Állóvíz
  - Belterület
  - Üzentervezett erdőterület
  - Régészeti lelőhely
  - Földrészlet határa
- Tervezett elemek**
- Tervezett tengely
  - Tervezett burkolatszl
  - Forgalomtechnikai beavatkozás
  - Tervezett műtárgyak
  - Kisajátítási határ
  - Tervezett 31. sz. főút tengelye
- Természetvédelem**
- Ex lege védett földvár
  - Országos Ökológiai Hálózat - ökológiai folyosó
  - Országos Ökológiai Hálózat - puffterület
  - Tápió Natúrpark határa
- Tájvédelem**
- Tájképvédelmi terület
- Vízbázis védőterületek**
- Becsült védőterület
- Hatásterületek**
- Levegővédelmi hatásterület (építés alatt)

Tárgy: <b>31. sz. főút, Budapest és Nagykatya közötti szakaszának fejlesztésére vonatkozó engedélyezési és kivitei tervek elkészítése, valamint a szükséges engedélyek megszerzésében való közreműködés</b>			
Megrendelő:  ÉPÍTÉSI ÉS KÖZLEKEDÉSI MINISZTERIUM		1054 Budapest, Alkotmány utca 5. Levelezési cím: 1054 Budapest, Alkotmány u. 5. E-mail: info@ekm.gov.hu	PST kód: <b>K031.16</b>
A terv adatai EOY rendszerben vannak és EOMA alapszintre vonatkoznak.			
Tervező: <b>FOMTERV</b> Cím: 1024, Budapest Lövőház u. 37. Tel.: +36-1-345-9500, Telefax: +36-1-345-9550 E-mail: fomterv@fomterv.hu		Tervszám: <b>11.24.052</b>	
Elnök-vezérigazgató:  Keszthelyi Tibor KE-K 01-1276	Közlekedéstervezési igazgató:  Takács Miklós KE-K 01-10257	Felelős tervező:  Mihályfi Krisztina KE-K 13-12106	
Szakági tervező:  Vibrocomp Kft. 1118 Budapest, Bozskóvár u. 12. Tel.: 1/310-7292, Fax: 1/319-6303 email: info@vibrocomp.com		Szakági tervszám: <b>40/2025</b>	
Felelős tervező:  Bíte Pálné dr. 01-0193	Projektvezető:  Bencsik Tímea 01-14704	Tervező:  Knyihár-Szucs Nikolett	Szakági ellenőr:  Silló Szabolcs 01-13573
Terv tárgya: <b>31. sz. főút, Budapest és Nagykatya közötti szakaszának fejlesztése</b>			
Tervfázis: <b>ENGEDÉLYEZÉSI TERV</b>			Szállítási ütem jele: <b>V02</b>
Szakág: <b>EVD. ELŐZETES VIZSGÁLATI DOKUMENTÁCIÓ - Kerékpárutak</b>			Szakág jele: <b>EVD.</b>
Megnevezés: <b>Átnézeti helyszínrajz</b>			
Dátum: <b>2025. 12. 02.</b>	Méretarány: <b>M=1:10 000</b>	Rajzszám: <b>03.02</b>	Fájl elnevezés: <b>E_00_EVD_03.02_V02</b>

Ez a terv a Fomterv Zrt. szellemi tulajdona, melynek védelmét jogszabály biztosítja.