
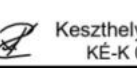









- Jelmagyarázat**
- Alaptérkép**
- Településhatár
 - Jelentősebb úthálózat
 - Utca
 - Meglévő kerékpárút
 - Vasúthálózat
 - Vízfolyás
 - Állóvíz
 - Belterület
 - Üzentervezett erdőterület
 - Régészeti lelőhely
 - Régészeti érdekű terület
 - Földrészlet határa
- Tervezett elemek**
- Tervezett tengely
 - Tervezett burkolatszél
 - Forgalomtechnikai beavatkozás
 - Tervezett műtárgyak
 - Kisajátítási határ
 - Tervezett 31. sz. főút tengelye
- Természetvédelem**
- Natura 2000 SAC
 - Országos jelentőségű egyedi jogszabállyal védett természeti területek
 - Országos Ökológiai Hálózat - magterület
 - Országos Ökológiai Hálózat - ökológiai folyosó
 - Országos Ökológiai Hálózat - puffertérület
 - Tápió Natúrpark
- Tájvédelem**
- Tájképvédelmi terület
- Vízbázis védőterületek**
- Becsült védőterület
- Hatásterületek**
- Levegővédelmi hatásterület (építés alatt)



Tárgy: 31. sz. főút, Budapest és Nagykáta közötti szakaszának fejlesztésére vonatkozó engedélyezési és kivitei tervek elkészítése, valamint a szükséges engedélyek megszerzésében való közreműködés			
Megrendelő:  ÉPÍTÉSI ÉS KÖZLEKEDÉSI MINISZTERIUM	1054 Budapest, Alkotmány utca 5. Levelezési cím: 1054 Budapest, Alkotmány u. 5. E-mail: info@ekm.gov.hu		PST kód: K031.16
A terv adatai EOY rendszerben vannak és EOMA alapszintre vonatkoznak.			
Tervező: FOMTERV Cím: 1024. Budapest Lövőház u. 37. Tel.: +36-1-345-9500, Telefax: +36-1-345-9550 E-mail: fomterv@fomterv.hu		Tervszám: 11.24.052	
Elnök-vezérigazgató:  Keszthelyi Tibor KÉ-K 01-1276	Közlekedéstervezési igazgató:  Takács Miklós KÉ-K 01-10257	Felelős tervező:  Mihályfi Krisztina KÉ-K 13-12106	
Szakági tervező:  Vibrocomp Kft. 1118 Budapest, Bozskóvár u. 12. Tel.: 1/310-7292, Fax: 1/319-6303 email: info@vibrocomp.com		Szakági tervszám: 40/2025	
Felelős tervező:  Bile Pálné dr. 01-0193	Projektvezető:  Bencsik Tímea 01-14704	Tervező:  Knyihár-Szűcs Nikolett	Szakági ellenőr:  Silló Szabolcs 01-13573
Terv tárgya: 31. sz. főút, Budapest és Nagykáta közötti szakaszának fejlesztése			
Tervfázis: ENGEDÉLYEZÉSI TERV			Szállítási ütem jelle: V02
Szakág: EVD. ELŐZETES VIZSGÁLATI DOKUMENTÁCIÓ - Kerékpárutak			Szakág jelle: EVD.
Megnevezés: Átnézeti helyszínrajz			
Dátum: 2025. 12. 02.	Méretarány: M=1:10 000	Rajzszám:	03.04
Fájl elnevezés: E_00_EVD_03.04_V02			

Ez a terv a Fomterv Zrt. szellemi tulajdona, melynek védelmét jogszabály biztosítja.