









- Jelmagyarázat**
- Alaptérkép**
- Vármegyehatár
 - Településhatár
 - Jelentősebb úthálózat
 - Utca
 - Meglévő kerékpárút
 - Vasúthálózat
 - Vízfolyás
 - Állóvíz
 - Belterület
 - Üzemertervezett erdőterület
 - Régészeti lelőhely
 - Régészeti érdekű terület
 - Földrésztel határa
- Tervezett elemek**
- Tervezett tengely
 - Tervezett burkolatszl
 - Tervezett műtárgyak
 - Kisajátítási határ
 - Tervezett 31. sz. főút tengelye
- Természetvédelem**
- Ex lege védett szikes tó
 - Natura 2000 SAC
 - Országos jelentőségű egyedi jogszabállyal védett természeti területek
 - Országos Ökológiai Hálózat - magterület
 - Országos Ökológiai Hálózat - ökológiai folyosó
 - Országos Ökológiai Hálózat - puffertérlet
 - Tápó Natúrpark határa
- Tájvédelem**
- Tájékpévédelmi terület
- Vízbázis védőterületek**
- Becsült védőterület
- Hatásterületek**
- Levegővédelmi hatásterület (építés alatt)

Tárgy:			
31 sz. főút, Budapest és Nagykáta közötti szakaszának fejlesztésére vonatkozó engedélyezési és kivitei tervek elkészítése, valamint a szükséges engedélyek megszerzésében való közreműködés			
Megrendelő:	 ÉPÍTÉSI ÉS KÖZLEKEDÉSI MINISZTERIUM	1054 Budapest, Alkotmány utca 5. Levelezési cím: 1054 Budapest, Alkotmány u. 5. E-mail: info@ekm.gov.hu	PST kód: K031.16
A terv adatai EOY rendszerben vannak és EOMA alapszintre vonatkoznak.			
Tervező:			Tervszám:
FOMTERV Cím: 1024. Budapest Lővőház u. 37. Tel.: +36-1-345-9500, Telefax: +36-1-345-9550 E-mail: fomterv@fomterv.hu			11.24.052
Elnök-vezérigazgató:	Közlekedéstervezési igazgató:	Felelős tervező:	
 Keszthelyi Tibor KE-K 01-1276	 Takács Miklós KE-K 01-10257	 Mihályfi Krisztina KE-K 13-12106	
Szakági tervező:			Szakági tervszám:
VIBROCOMP Vibrocomp Kft. 1118 Budapest, Bozókvár u. 12. Tel.: 1/310-7292, Fax: 1/319-6303 email: info@vibrocomp.com			40/2025
Felelős tervező:	Projektvezető:	Tervező:	Szakági ellenőr:
 Bite Pálné dr. 01-0193	 Bencsik Tímea 01-14704	 Knyihár-Szűcs Nikolett	 Silló Szabolcs 01-13573
Terv tárgya:			
31 sz. főút, Budapest és Nagykáta közötti szakaszának fejlesztése			
Tervfázis:			Szállítási útem jele:
ENGEDÉLYEZÉSI TERV			V02
Szakág:			Szakág jele:
EVD, ELŐZETES VIZSGÁLATI DOKUMENTÁCIÓ - Kerékpárutak			EVD.
Megnevezés:			
Átnézeti helyszínrajz			
Dátum:	Méretarány:	Rajzszám:	
2025. 12. 02.	M=1:10 000	03.05	
Fájl elnevezés:			
E_00_EVD_03.05_V02			