


- JELMAGYARÁZAT
- Natura 2000 SAC terület
  - Ex-lega láp határa
  - Régészeti terület
  - Vízbázis határa
  - Ökológiai magterület
  - Ökológiai folyosó
  - Védett természeti terület

87-89. sz. főutak Szombathely északi elkerülő, valamint az M87 gyorsforgalmi útra vonatkozó Kiviteli Tervdokumentáció tervezési feladatai

Megrendelő:  1054 Budapest, Alkotmány utca 5.  
Levelezési cím: 1054 Budapest, Alkotmány u. 5.  
E-mail: info@ekm.gov.hu


PST kód: **K087.06**


A térkép adatai EOV rendszerben vannak és az EOMA alapszintre vonatkoznak.  
A digitális változat a Tervező(k) által aláírt papíralapú tervdokumentáció tervszomszoros másolata.

Konzorcium vezető:  Tervező:  Tervező: 

Ugyveztő igazgató: Adorvitz Miklós Irodavezető: Balogh Imre Ugyveztő: Tüske Zsolt Irodavezető: Salamon Péter

Szakasztervező:  Tervező: Hudák Melinda 01-10796 Tervező: Lévay Tibor 01-1566 Tervező: Dr. Vona Zoltán 01-11853

Szaktervező:  Tervező: Kőröskai Tímea 01-17674 Tervező: Lévay Tibor 01-1566 Tervező: Dr. Vona Zoltán 01-11853

Szaktervező:  Tervező: Lévay Tibor 01-1566 Tervező: Dr. Vona Zoltán 01-11853

Terv tárgya: 87-89. sz. főutak Szombathely északi elkerülő, valamint az M87 gyorsforgalmi út 8627. j. út rekonstrukciója

Tervfázis: Engedélyezési terv Szállítási ütem jelle: **V02**

Szállítási ütem: Végleges terv

Szakág: Előzetes Vizsgálati Dokumentáció Szakág jelle: **EVD**

Megnevezés: Átnézeti helyszínrajz Szakasz: **03**

Dátum: 2024.12.06. Méretarány: 1:10 000 Rajtszám: 02

Fájl elnevezés: E\_03\_EVD\_02\_V02