

**Természetes állapot:**

- 1: teljesen leromlott
- 2: erősen leromlott
- 3: közepesen leromlott
- 4: természetközeli

- B1a: Nem tűzveszélyes nádasok
- B2: Harmatkásás mocsári-vízparti növényzet
- B5: Nem zombékoló magassásrétek
- D34: Mocsárrétek
- E1: Franciaperjés rétek
- J1a: Fűzlápok
- J4: Fűz-nyár árteri erdő
- J5: Égerligetek
- J6: Keményfás ligeterdő
- K1a: Gyertyános-kocsányos tölgyesek
- K2: Gyertyános-kocsánytalan tölgyesek
- L2b: Cseres-kocsányos tölgyesek
- OB: Jellegtelen üde gyepek
- OC: Jellegtelen száraz-félszáraz gyepek
- OD: Lágyszárú özőnfajok állományai
- P1: Óshonos fajú fiatalosok
- P2a: Üde és nedves cserjések
- P2b: Galagonyás-kökönyes száraz cserjések
- P2c: Japánkeserűfű-fajok uralta állományok
- P3: Újonnan létrehozott fiatal erdősítés
- P8: Vágasterület
- RA: Óshonos fajú facsoport, fasor
- RB: Óshonos fajú puhafás jellegtelen erdő
- RC: Óshonos fajú keményfás jellegtelen erdő
- S1: Akácültetvény
- S2: Nemesnyárasok
- S3: Egyéb ültetett tájidegen lombos erdők
- S4: Ültetett erdei- és feketefenyvesek
- S6: Nem óshonos fajok spontán állománya
- S7: Ültetett facsoportok, erdősávok és fasorok
- T1: Egyéves, intenzív szántóföldi kultúra
- T5: Vetett gyepek, füves sportpályák
- T6: Extenzív szántók
- T7: Intenzív szőlők, gyümölcsösök
- T10: Fiatal parlag és ugar
- T11: Csemetékertek, faiskolák
- U1: Belvárosok, lakótelepek
- U2: Kertvárosok, szabadidős létesítmények
- U3: Falvak, falu jellegű külvárosok
- U4: Telephely, roncs terület
- U7: Nyitott bányafelület
- U8: Folyóvíz
- U9: Állóvíz
- U10: Tanya, családi gazdaság
- U11: Út- és vasúthálózat

**Élőhely térkép**  
Á-NÉR gen. kód (term. szám)

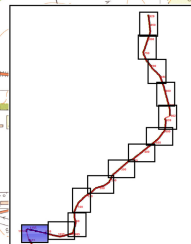
16. vasútvonal Hegyeshalom (kiz) - Porpác szakasza, valamint a 20. vasútvonal Porpác - Szombathely (kiz) szakaszának fejlesztése

**Környezeti hatásvizsgálat**

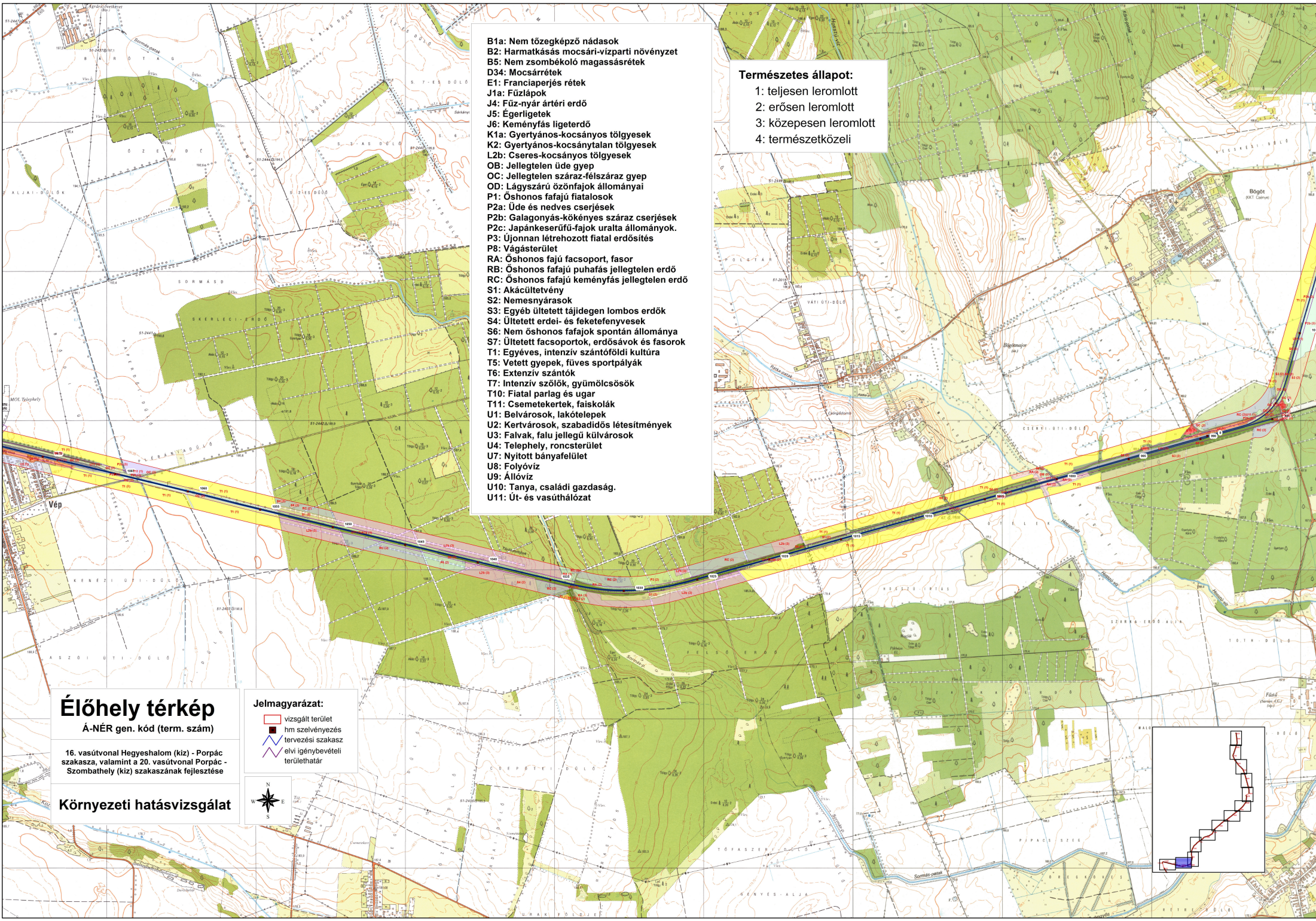
**Jelmagyarázat:**

- vizsgált terület
- hm szelvényezés
- tervezési szakasz
- elvi igénybevételi területhatár

North arrow pointing North (N).







- B1a: Nem tűzegképző nádasok
- B2: Harmatkásas mocsári-vizparti növényzet
- B5: Nem zsombékoló magassásrétek
- D3a: Mocsárrétek
- E1: Franciaperjés rétek
- J1a: Fűzlápok
- J4: Fűz-nyár árteri erdő
- J5: Egerligetek
- J6: Keményfás ligeterdő
- K1a: Gyertyános-kocsányos tölgyesek
- K2: Gyertyános-kocsányatlan tölgyesek
- L2b: Cseres-kocsányos tölgyesek
- OB: Jellegtelen úde gyepek
- OC: Jellegtelen száraz-félszáraz gyepek
- OD: Lágyszárú özönfajok állományai
- P1: Óshonos fafajú fiatalosok
- P2a: Úde és nedves cserjések
- P2b: Galagonyás-kökényes száraz cserjések
- P2c: Japánkeserűfű-fajok uralta állományok.
- P3: Újonnan létrehozott fiatal erdősítés
- P8: Vágasterület
- RA: Óshonos fajú facsoport, fasor
- RB: Óshonos fafajú puhafás jellegtelen erdő
- RC: Óshonos fafajú keményfás jellegtelen erdő
- S1: Akácültetvény
- S2: Nemesnyárasok
- S3: Egyéb ültetett tájidegen lombos erdők
- S4: Ültetett erdei- és feketefenyvesek
- S6: Nem óshonos fafajok spontán állománya
- S7: Ültetett facsoportok, erdősávok és fasorok
- T1: Egyéves, intenzív szántóföldi kultúra
- T5: Vetett gyepek, füves sportpályák
- T6: Extenzív szántók
- T7: Intenzív szőlők, gyümölcsösök
- T10: Fiatal parlag és ugar
- T11: Csemetekertek, faiskolák
- U1: Belvárosok, lakótelepek
- U2: Kertvárosok, szabadidős létesítmények
- U3: Falvak, falu jellegű külvárosok
- U4: Telephely, roncsterület
- U7: Nyitott bányafelület
- U8: Folyóvíz
- U9: Állóvíz
- U10: Tanya, családi gazdaság.
- U11: Út- és vasúthálózat

- Természetes állapot:**
- 1: teljesen leromlott
  - 2: erősen leromlott
  - 3: közepesen leromlott
  - 4: természetközeli

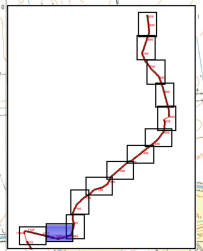
# Élőhely térkép

Á-NÉR gen. kód (term. szám)

16. vasútvonal Hegyeshalom (kiz) - Porpác szakasza, valamint a 20. vasútvonal Porpác - Szombathely (kiz) szakaszának fejlesztése

## Környezeti hatásvizsgálat

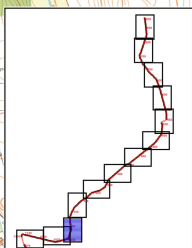
- Jelmagyarázat:**
- vizsgált terület
  - hm szelvényezés
  - tervezési szakasz
  - elvi igénybevételi területhatár





B1a: Nem tűzégképző nádasok  
B2: Harmatkásas mocsári-vizparti növényzet  
B5: Nem zsombékoló magassárrétek  
D34: Mocsárrétek  
E1: Franciaperjés rétek  
J1a: Fűzlápok  
J4: Fűz-nyár árteri erdő  
J5: Egerligetek  
J6: Keményfás ligeterdő  
K1a: Gyertyános-kocsányos tölgyesek  
K2: Gyertyános-kocsánytalan tölgyesek  
L2b: Cseres-kocsányos tölgyesek  
OB: Jellegtelen úde gyepek  
OC: Jellegtelen száraz-félszáraz gyepek  
OD: Lágyszárú özönfajok állományai  
P1: Óshonos fajú fiatalosok  
P2a: Úde és nedves cserjések  
P2b: Galagonyás-kökényes száraz cserjések  
P2c: Japánkeserűfű-fajok uralta állományok  
P3: Újonnan létrehozott fiatal erdősisetek  
P8: Vágásterület  
RA: Óshonos fajú facsoport, fasor  
RB: Óshonos fajú puhafás jellegtelen erdő  
RC: Óshonos fajú keményfás jellegtelen erdő  
S1: Akácültetvény  
S2: Nemesnyárasok  
S3: Egyéb ültetett tájidegen lombos erdők  
S4: Ültetett erdei- és feketefenyvesek  
S6: Nem óshonos fajok spontán állománya  
S7: Ültetett facsoportok, erdősávok és fasorok  
T1: Egyéves, intenzív szántóföldi kultúra  
T5: Vetett gyepek, füves sportpályák  
T6: Extenzív szántók  
T7: Intenzív szőlők, gyümölcsösök  
T10: Fiatal parlag és ugar  
T11: Csemetekertek, faiskolák  
U1: Belvárosok, lakótelepek  
U2: Kertvárosok, szabadidős létesítmények  
U3: Falvak, falu jellegű külvárosok  
U4: Telephely, roncs terület  
U7: Nyitott bányafelület  
U8: Folyóvíz  
U9: Állóvíz  
U10: Tanya, családi gazdaság  
U11: Út- és vasúthálózat

**Természetes állapot:**  
1: teljesen leromlott  
2: erősen leromlott  
3: közepesen leromlott  
4: természetközeli



## Élőhely térkép

Á-NER gen. kód (term. szám)

16. vasútvonal Hegyeshalom (kiz) - Porpác szakasza, valamint a 20. vasútvonal Porpác - Szombathely (kiz) szakaszának fejlesztése

## Környezeti hatásvizsgálat

### Jelmagyarázat:

- vizsgált terület
- hm szelvényezés
- tervezési szakasz
- elvi igénybevételei területhatár





# Élőhely térkép

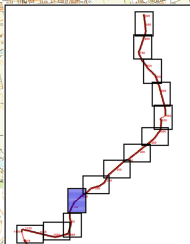
Á-NÉR gen. kód (term. szám)

16. vasútvonal Hegyeshalom (kiz) - Porpác szakasza, valamint a 20. vasútvonal Porpác - Szombathely (kiz) szakaszának fejlesztése

## Környezeti hatásvizsgálat

### Jelmagyarázat:

- vizsgált terület
- hm szelvényezés
- tervezési szakasz
- elvi igénybevételi területhatár



- B1a: Nem tűzkegélző nádasok  
B2: Harmatkásás mocsári-vizparti növényzet  
B5: Nem zombékoló magassárrétek  
D34: Mocsárrétek  
E1: Franciaperjés rétek  
J1a: Fűzlápok  
J4: Fűz-nyár ártéri erdő  
J5: Égerligetek  
J6: Keményfás ligeterdő  
K1a: Gyertyános-kocsányos tölgyesek  
K2: Gyertyános-kocsánytalan tölgyesek  
L2b: Cseres-kocsányos tölgyesek  
OB: Jellegtelen úde gyepek  
OC: Jellegtelen száraz-félszáraz gyepek  
OD: Lágyszárú özőnfajok állományai  
P1: Óshonos fajú fiatalosok  
P2a: Úde és nedves cserjések  
P2b: Galagonyás-kökönyves száraz cserjések  
P2c: Japánkeserűfű-fajok uralta állományok.  
P3: Újonnan létrehozott fiatal erdősítés  
P8: Vágásterület  
RA: Óshonos fajú facsoport, fásor  
RB: Óshonos fajú puhafás jellegtelen erdő  
RC: Óshonos fajú keményfás jellegtelen erdő  
S1: Akácültetvény  
S2: Nemesnyárasok  
S3: Egyéb ültetett tájidegen lombos erdők  
S4: Ültetett erdei- és feketefenyvesek  
S6: Nem óshonos fajok spontán állományai  
S7: Ültetett facsoportok, erdősávok és fásorok  
T1: Egyéves, intenzív szántóföldi kultúra  
T5: Vetett gyepek, füves sportpályák  
T6: Extenzív szántók  
T7: Intenzív szőlők, gyümölcsösök  
T10: Fiatal parlag és ugar  
T11: Csemetékertek, faiskolák  
U1: Belvárosok, lakótelepek  
U2: Kertvárosok, szabadidős létesítmények  
U3: Falvak, falu jellegű külvárosok  
U4: Telephely, roncs terület  
U7: Nyitott bányafelület  
U8: Folyóvíz  
U9: Állóvíz  
U10: Tanya, családi gazdaság.  
U11: Út- és vasúthálózat

### Természetes állapot:

- teljesen leromlott
- erősen leromlott
- közepesen leromlott
- természetközeli



B1a: Nem tűzégképző nádasok  
B2: Harmatkásás mocsári-vízparti növényzet  
B5: Nem zombékoló magassárrétek  
D34: Mocsárrétek  
E1: Franciaperjés rétek  
J1a: Fűzlápok  
J4: Fűz-nyár ártéri erdő  
J5: Égerligetek  
J6: Keményfás ligeterdő  
K1a: Gyertyános-kocsányos tölgyesek  
K2: Gyertyános-kocsánytalan tölgyesek  
L2b: Cseres-kocsányos tölgyesek  
OB: Jellegtelen üde gyepek  
OC: Jellegtelen száraz-félszáraz gyepek  
OD: Lágyszárú özönfajok állományai  
P1: Óshonos fajú fiatalosok  
P2a: Üde és nedves cserjések  
P2b: Galagonyás-kökönyes száraz cserjések  
P2c: Japánkeserűfű-fajok uralta állományok  
P3: Újonnan létrehozott fiatal erdősités  
P8: Vágásterület  
RA: Óshonos fajú facsoport, fasor  
RB: Óshonos fajú puhafás jellegtelen erdő  
RC: Óshonos fajú keményfás jellegtelen erdő  
S1: Akácültetvény  
S2: Nemesnyárasok  
S3: Egyéb ültetett tájidegen lombos erdők  
S4: Ültetett erdei- és feketefenyvesek  
S6: Nem óshonos fajok spontán állománya  
S7: Ültetett facsoportok, erdősávok és fasorok  
T1: Egyéves, intenzív szántóföldi kultúra  
T5: Vetett gyepek, füves sportpályák  
T6: Extenzív szántók  
T7: Intenzív szőlők, gyümölcsösök  
T10: Fiatal parlag és ugar  
T11: Csemetékertek, faiskolák  
U1: Belvárosok, lakótelepek  
U2: Kertvárosok, szabadidős létesítmények  
U3: Falvak, falu jellegű külvárosok  
U4: Telephely, roncssterület  
U7: Nyitott bányafelület  
U8: Folyóvíz  
U9: Állóvíz  
U10: Tanya, családi gazdaság.  
U11: Út- és vasúthálózat

### Természetes állapot:

- 1: teljesen leromlott
- 2: erősen leromlott
- 3: közepesen leromlott
- 4: természetközeli

## Élőhely térkép

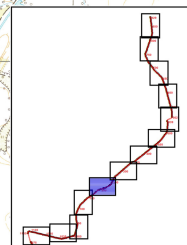
Á-NÉR gen. kód (term. szám)

16. vasútvonal Hegyeshalom (kiz) - Porpác szakasza, valamint a 20. vasútvonal Porpác - Szombathely (kiz) szakaszának fejlesztése

## Környezeti hatásvizsgálat

### Jelmagyarázat:

- vizsgált terület
- hm szelvényezés
- tervezési szakasz
- elvi igénybevételi terület határ





B1a: Nem tűzegképző nádasok  
B2: Harmatkásás mocsári-vízparti növényzet  
B5: Nem zombékoló magassásrétek  
D34: Mocsárrétek  
E1: Franciaperjés rétek  
J1a: Fűzlápok  
J4: Fűz-nyár artéri erdő  
J5: Égerligetek  
J6: Keményfás ligeterdő  
K1a: Gyertyános-kocsányos tölgyesek  
K2: Gyertyános-kocsánytalan tölgyesek  
L2b: Cseres-kocsányos tölgyesek  
OB: Jellegtelen úde gyepek  
OC: Jellegtelen száraz-félszáraz gyepek  
OD: Lágyszárú özönfajok állományai  
P1: Óshonos fajú fiatalosok  
P2a: Úde és nedves cserjések  
P2b: Galagonyás-kökönyes száraz cserjések  
P2c: Japánkeserűfű-fajok uralta állományok  
P3: Újonnan létrehozott fiatal erdősítés  
P8: Vágásterület  
RA: Óshonos fajú facsoport, fasor  
RB: Óshonos fajú puhafás jellegtelen erdő  
RC: Óshonos fajú keményfás jellegtelen erdő  
S1: Akácültetvény  
S2: Nemesnyárasok  
S3: Egyéb ültetett tájidegen lombos erdők  
S4: Ültetett erdei- és feketefenyvesek  
S6: Nem óshonos fajok spontán állománya  
S7: Ültetett facsoportok, erdősávok és fasorok  
T1: Egyéves, intenzív szántóföldi kultúra  
T5: Vetett gyepek, füves sportpályák  
T6: Extenzív szántók  
T7: Intenzív szőlők, gyümölcsösök  
T10: Fiatal parlag és ugar  
T11: Csemetekertek, faiskolák  
U1: Belvárosok, lakótelepek  
U2: Kertvárosok, szabadidős létesítmények  
U3: Falvak, falu jellegű külvárosok  
U4: Telephely, roncssterület  
U7: Nyitott bányafelület  
U8: Folyóvíz  
U9: Állóvíz  
U10: Tanya, családi gazdaság.  
U11: Út- és vasúthálózat

#### Természetes állapot:

- 1: teljesen leromlott
- 2: erősen leromlott
- 3: közepesen leromlott
- 4: természetközeli

## Élőhely térkép

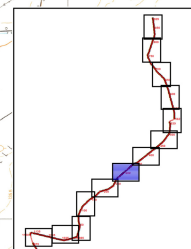
Á-NÉR gen. kód (term. szám)

16. vasútvonal Hegyeshalom (kiz) - Porpác szakasza, valamint a 20. vasútvonal Porpác - Szombathely (kiz) szakaszának fejlesztése

## Környezeti hatásvizsgálat

#### Jelmagyarázat:

- vizsgált terület
- hm szelvényezés
- tervezési szakasz
- elvi igénybevételi területhatár





B1a: Nem tűzegképző nádasok  
B2: Harmatkásás mocsári-vizparti növényzet  
B5: Nem zombékoló magassárrétek  
D34: Mocsárrétek  
E1: Franciaperjes rétek  
J1a: Fűzlápok  
J4: Fűz-nyár árteri erdő  
J5: Egerligetek  
J6: Keményfás ligeterdő  
K1a: Gyertyános-kocsányos tölgyesek  
K2: Gyertyános-kocsánytalan tölgyesek  
L2b: Cseres-kocsányos tölgyesek  
OB: Jellegtelen üde gyepek  
OC: Jellegtelen száraz-félszáraz gyepek  
OD: Lágyszárú özönfajok állományai  
P1: Óshonos fafajú fiatalosok  
P2a: Üde és nedves cserjések  
P2b: Galagonyás-kökönyes száraz cserjések  
P2c: Japánkeserűfű-fajok uralta állományok.  
P3: Újonnan létrehozott fiatal erdősítés  
P8: Vágasterület  
RA: Óshonos fajú facsoport, fasor  
RB: Óshonos fafajú puhafás jellegtelen erdő  
RC: Óshonos fafajú keményfás jellegtelen erdő  
S1: Akácültetvény  
S2: Nemesnyárasok  
S3: Egyéb ültetett tájidegen lombos erdők  
S4: Ültetett erdei- és feketefenyvesek  
S6: Nem óshonos fajok spontán állománya  
S7: Ültetett facsoportok, erdősávok és fasorok  
T1: Egyéves, intenzív szántóföldi kultúra  
T5: Vetett gyepek, fűves sportpályák  
T6: Extenzív szántók  
T7: Intenzív szőlők, gyümölcsösök  
T10: Fiatal parlag és ugar  
T11: Csemetkekertek, faiskolák  
U1: Belvárosok, lakótelepek  
U2: Kertvárosok, szabadidős létesítmények  
U3: Falvak, falu jellegű külvárosok  
U4: Telephely, roncssterület  
U7: Nyitott bányafelület  
U8: Folyóvíz  
U9: Állóvíz  
U10: Tanya, családi gazdaság.  
U11: Út- és vasúthálózat

**Természetes állapot:**  
1: teljesen leromlott  
2: erősen leromlott  
3: közepesen leromlott  
4: természetközeli

## Élőhely térkép

Á-NÉR gen. kód (term. szám)

16. vasútvonal Hegyeshalom (kiz) - Porpác szakasza, valamint a 20. vasútvonal Porpác - Szombathely (kiz) szakaszának fejlesztése

## Környezeti hatásvizsgálat

### Jelmagyarázat:

- vizsgált terület
- hm szelvényezés
- tervezési szakasz
- elvi igénybevételi területáthár





B1a: Nem tűzegképző nádasok  
B2: Harmatkásás mocsári-vízparti növényzet  
B5: Nem zombékoló magassárétek  
D34: Mocsárrétek  
E1: Franciaperjés rétek  
J1a: Fűzlápok  
J4: Fűz-nyár árteri erdő  
J5: Égerligetek  
J6: Keményfás ligeterdő  
K1a: Gyertyános-kocsányos tölgyesek  
K2: Gyertyános-kocsánytalan tölgyesek  
L2b: Cseres-kocsányos tölgyesek  
OB: Jellegtelen üde gyepek  
OC: Jellegtelen száraz-félszáraz gyepek  
OD: Lágyszárú özönfajok állományai  
P1: Óshonos fafajú fiatalosok  
P2a: Üde és nedves cserjések  
P2b: Galagonyás-kökönyves száraz cserjések  
P2c: Japánkeserűfű-fajok uralta állományok  
P3: Újonnan létrehozott fiatal erdősítés  
P8: Vágásterület  
RA: Óshonos fajú facsoport, fásor  
RB: Óshonos fafajú puhafás jellegtelen erdő  
RC: Óshonos fafajú keményfás jellegtelen erdő  
S1: Akácültetvény  
S2: Nemesnyárasok  
S3: Egyéb ültetett tájidegen lombos erdők  
S4: Ültetett erdei- és feketefenyvesek  
S6: Nem óshonos fafajok spontán állománya  
S7: Ültetett facsoportok, erdősávok és fásorok  
T1: Egyéves, intenzív szántóföldi kultúra  
T5: Vetett gyepek, füves sportpályák  
T6: Extenzív szántók  
T7: Intenzív szőlők, gyümölcsösök  
T10: Fiatal parlag és ugar  
T11: Csemeteketek, faiskolák  
U1: Belvárosok, lakótelepek  
U2: Kertvárosok, szabadidős létesítmények  
U3: Falvak, falu jellegű külvárosok  
U4: Telephely, roncs terület  
U7: Nyitott bányafelület  
U8: Folyóvíz  
U9: Állóvíz  
U10: Tanya, családi gazdaság  
U11: Út- és vasúthálózat

### Természetes állapot:

- 1: teljesen leromlott
- 2: erősen leromlott
- 3: közepesen leromlott
- 4: természetközeli

## Élőhely térkép

Á-NÉR gen. kód (term. szám)

16. vasútvonal Hegyeshalom (kiz) - Porpác szakasza, valamint a 20. vasútvonal Porpác - Szombathely (kiz) szakaszának fejlesztése

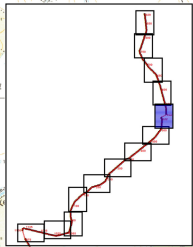
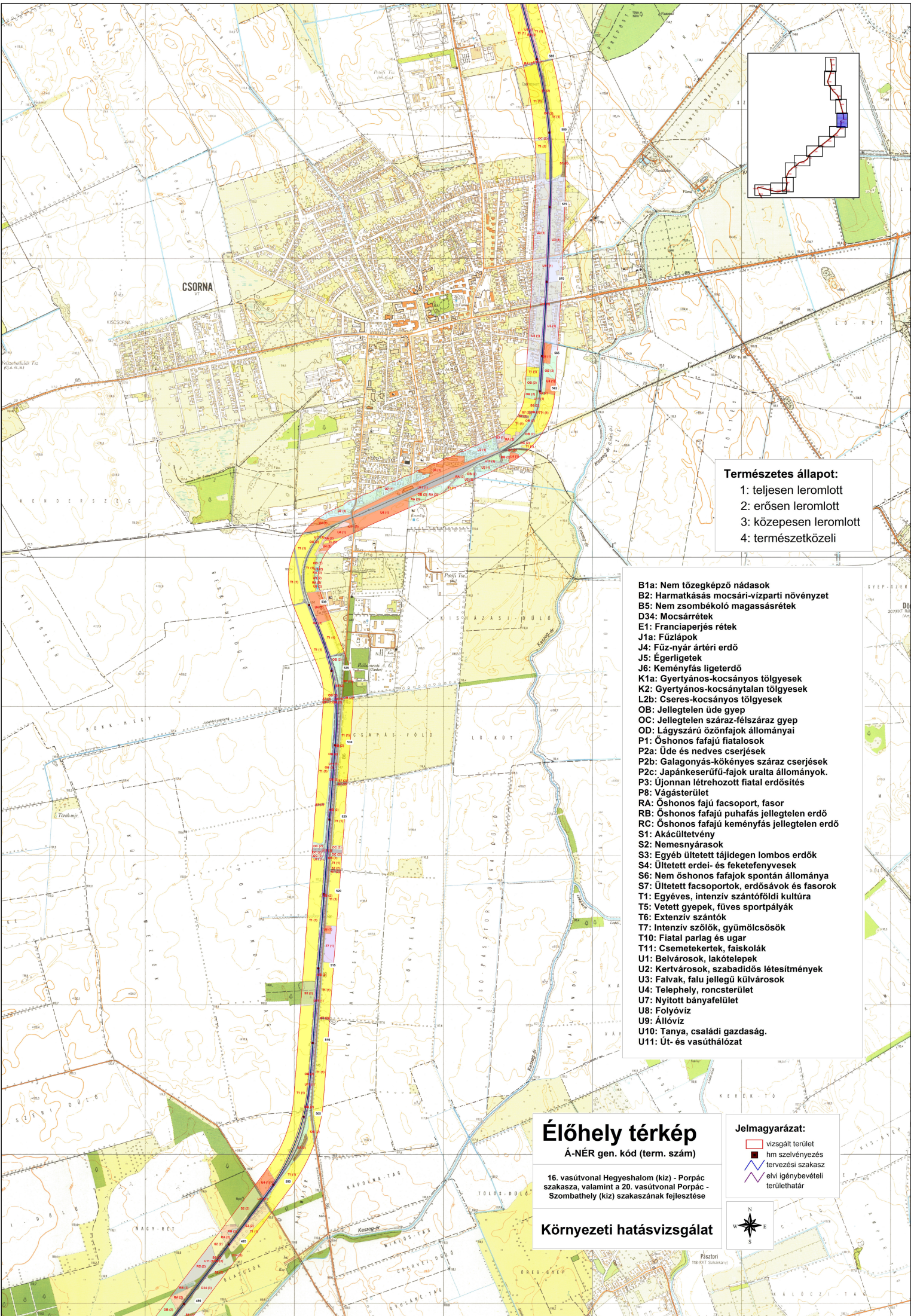
## Környezeti hatásvizsgálat

### Jelmagyarázat:

- vizsgált terület
- hm szelvényezés
- tervezési szakasz
- elvi igénybevételi területhatár







- Természetes állapot:**
- 1: teljesen leromlott
  - 2: erősen leromlott
  - 3: közepesen leromlott
  - 4: természetközeli

- B1a: Nem tűzkegélyző nádasok  
B2: Harmatkásás mocsári-vízparti növényzet  
B5: Nem zsombékoló magassárrétek  
D34: Mocsárrétek  
E1: Franciaperjés rétek  
J1a: Fűzlápok  
J4: Fűz-nyár árteri erdő  
J5: Égerligetek  
J6: Keményfás ligeterdő  
K1a: Gyertyános-kocsányos tölgyesek  
K2: Gyertyános-kocsánytalan tölgyesek  
L2b: Cseres-kocsányos tölgyesek  
OB: Jellegtelen üde gyepek  
OC: Jellegtelen száraz-félszáraz gyepek  
OD: Lágyszárú özönfajok állományai  
P1: Óshonos fafajú fiatalosok  
P2a: Üde és nedves cserjések  
P2b: Galagonyás-kökönyes száraz cserjések  
P2c: Japánkeserűfű-fajok uralta állományok  
P3: Újonnan létrehozott fiatal erdősítés  
P8: Vágasterület  
RA: Óshonos fajú facsoport, fasor  
RB: Óshonos fafajú puhafás jellegtelen erdő  
RC: Óshonos fafajú keményfás jellegtelen erdő  
S1: Akácültetvény  
S2: Nemesnyárasok  
S3: Egyéb ültetett tájidegen lombos erdők  
S4: Ültetett erdei- és feketefenyvesek  
S6: Nem óshonos fafajok spontán állománya  
S7: Ültetett facsoportok, erdősávok és fasorok  
T1: Egyéves, intenzív szántóföldi kultúra  
T5: Vetett gyepek, füves sportpályák  
T6: Extenzív szántók  
T7: Intenzív szőlők, gyümölcsösök  
T10: Fiatal parlag és ugar  
T11: Csemeterkek, faiskolák  
U1: Belvárosok, lakótelepek  
U2: Kertvárosok, szabadidős létesítmények  
U3: Falvak, falu jellegű külvárosok  
U4: Telephely, roncssterület  
U7: Nyitott bányafelület  
U8: Folyóvíz  
U9: Állóvíz  
U10: Tanya, családi gazdaság  
U11: Út- és vasúthálózat

## Élőhely térkép

Á-NÉR gen. kód (term. szám)

16. vasútvonal Hegyeshalom (kiz) - Porpác szakasza, valamint a 20. vasútvonal Porpác - Szombathely (kiz) szakaszának fejlesztése

## Környezeti hatásvizsgálat

### Jelmagyarázat:

- vizsgált terület
- hm szelvényezés
- tervezési szakasz
- elhígybevételi terület





#### Természetes állapot:

- 1: teljesen leromlott
- 2: erősen leromlott
- 3: közepesen leromlott
- 4: természetközeli

- B1a: Nem tűzegképző nádasok  
B2: Harmatkásas mocsári-vízparti növényzet  
B5: Nem zombékoló magassásrétek  
D34: Mocsárrétek  
E1: Franciaperjés rétek  
J1a: Fűzlápok  
J4: Fűz-nyár árteri erdő  
J5: Égerligetek  
J6: Keményfás ligeterdő  
K1a: Gyertyános-kocsányos tölgyesek  
K2: Gyertyános-kocsánytalan tölgyesek  
L2b: Cséres-kocsányos tölgyesek  
OB: Jellegtelen úde gyepek  
OC: Jellegtelen száraz-félszáraz gyepek  
OD: Lágyszárú özönfajok állományai  
P1: Óshonos fafajú fiatalosok  
P2a: Úde és nedves cserjések  
P2b: Galagonyás-kökönyes száraz cserjések  
P2c: Japánkeserűfű-fajok uralta állományok  
P3: Újonnan létrehozott fiatal erdősítés  
P8: Vágasterület  
RA: Óshonos fafajú facsoport, fasor  
RB: Óshonos fafajú puhafás jellegtelen erdő  
RC: Óshonos fafajú keményfás jellegtelen erdő  
S1: Akacültetvény  
S2: Nemesnyárasok  
S3: Egyéb ültetett tájidegen lombos erdők  
S4: Ültetett erdei- és feketefenyvesek  
S6: Nem óshonos fafajok spontán állománya  
S7: Ültetett facsoportok, erdősávok és fasorok  
T1: Egyéves, intenzív szántóföldi kultúra  
T5: Vetett gyepek, füves sportpályák  
T6: Extenzív szántók  
T7: Intenzív szőlők, gyümölcsösök  
T10: Fiatal parlag és ugar  
T11: Csemetekertek, faiskolák  
U1: Belvárosok, lakótelepek  
U2: Kertvárosok, szabadidős létesítmények  
U3: Falvak, falu jellegű külvárosok  
U4: Telephely, roncssterület  
U7: Nyitott bányafelület  
U8: Folyóvíz  
U9: Állóvíz  
U10: Tanya, családi gazdaság.  
U11: Út- és vasúthálózat

## Élőhely térkép

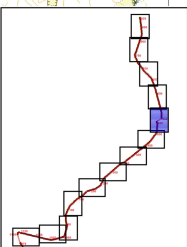
Á-NÉR gen. kód (term. szám)

16. vasútvonal Hegyeshalom (kiz) - Porpác szakasza, valamint a 20. vasútvonal Porpác - Szombathely (kiz) szakaszának fejlesztése

### Környezeti hatásvizsgálat

#### Jelmagyarázat:

- vizsgált terület
- hm szelvényezés
- tervezési szakasz
- elvi igénybevételi területhatár





### **Természetes állapot:**

- 1: teljesen leromlott
- 2: erősen leromlott
- 3: közepesen leromlott
- 4: természetközeli

B1a: Nem tűzegképző nádasok  
B2: Harmatkásás mocsári-vízparti növényzet  
B5: Nem zombékoló magassásrétek  
D34: Mocsárrétek  
E1: Franciaperjés rétek  
J1a: Fűzlápok  
J4: Fűz-nyár árteri erdő  
J5: Égerligetek  
J6: Keményfás ligeterdő  
K1a: Gyertyános-kocsányos tölgyesek  
K2: Gyertyános-kocsánytalan tölgyesek  
L2b: Cseres-kocsányos tölgyesek  
OB: Jellegtelen úde gyepek  
OC: Jellegtelen száraz-félszáraz gyepek  
OD: Lágyszárú özönfajok állományai  
P1: Óshonos fafajú fiatalosok  
P2a: Úde és nedves cserjések  
P2b: Galagonyás-kökényes száraz cserjések  
P2c: Japánkeserűfű-fajok uralt állományok  
P3: Újonnan létrehozott fiatal erdősítés  
P8: Vágasterület  
RA: Óshonos fajú facsoport, fasor  
RB: Óshonos fajú puhafás jellegtelen erdő  
RC: Óshonos fajú keményfás jellegtelen erdő  
S1: Akácültetvény  
S2: Nemesnyárasok  
S3: Egyéb ültetett tájidegen lombos erdők  
S4: Ültetett erdei- és feketefenyvesek  
S6: Nem óshonos fajok spontán állománya  
S7: Ültetett facsoportok, erdősávok és fasorok  
T1: Egyéves, intenzív szántóföldi kultúra  
T5: Vetett gyepek, füves sportpályák  
T6: Extenzív szántók  
T7: Intenzív szőlők, gyümölcsösök  
T10: Fiatal parlag és ugar  
T11: Csemetekertek, faiskolák  
U1: Belvárosok, lakótelepek  
U2: Kertvárosok, szabadidős létesítmények  
U3: Falvak, falu jellegű külvárosok  
U4: Telephely, roncterület  
U7: Nyitott bányafelület  
U8: Folyóvíz  
U9: Állóvíz  
U10: Tanya, családi gazdaság.  
U11: Út- és vasúthálózat

## **Élőhely térkép**

Á-NÉR gen. kód (term. szám)

16. vasútvonal Hegyeshalom (kiz) - Porpác szakasza, valamint a 20. vasútvonal Porpác - Szombathely (kiz) szakaszának fejlesztése

## **Környezeti hatásvizsgálat**

### **Jelmagyarázat:**

- vizsgált terület
- hm szelvényezés
- tervezési szakasz
- elvi igénybevételi területhatár

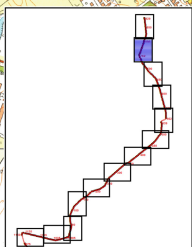




B1a: Nem tűzkegélyz nádasok  
B2: Harmatkás mocsári-vízparti növényzet  
B5: Nem zombékoló magassárrétek  
D34: Mocsárrétek  
E1: Franciaperjés rétek  
J1a: Fűzlápok  
J4: Fűz-nyár ártéri erdő  
J5: Égerligetek  
J6: Keményfás ligeterdő  
K1a: Gyertyános-kocsányos tölgyesek  
K2: Gyertyános-kocsánytalan tölgyesek  
L2b: Cseres-kocsányos tölgyesek  
OB: Jellegtelen úde gyepek  
OC: Jellegtelen száraz-félszáraz gyepek  
OD: Lágyszárú özönfajok állományai  
P1: Óshonos fajú fiatalosok  
P2a: Úde és nedves cserjések  
P2b: Galagonyás-kökényes száraz cserjések  
P2c: Japánkeserűfű-fajok uralt állományok  
P3: Újonnan létrehozott fiatal erdősítés  
P8: Vágasterület  
RA: Óshonos fajú facsoport, fasor  
RB: Óshonos fajú puhafás jellegtelen erdő  
RC: Óshonos fajú keményfás jellegtelen erdő  
S1: Akácültetvény  
S2: Nemesnyárasok  
S3: Egyéb ültetett tájidegen lombos erdők  
S4: Ültetett erdei- és feketefenyvesek  
S6: Nem óshonos fajok spontán állománya  
S7: Ültetett facsoportok, erdősávok és fasorok  
T1: Egyéves, intenzív szántóföldi kultúra  
T5: Vetett gyepek, füves sportpályák  
T6: Extenzív szántók  
T7: Intenzív szőlők, gyümölcsösök  
T10: Fiatal parlag és ugar  
T11: Csemetketerkek, faiskolák  
U1: Belvárosok, lakótelepek  
U2: Kertvárosok, szabadidős létesítmények  
U3: Falvak, falu jellegű külvárosok  
U4: Telephely, roncssterület  
U7: Nyitott bányafelület  
U8: Folyóvíz  
U9: Állóvíz  
U10: Tanya, családi gazdaság  
U11: Út- és vasúthálózat

#### Természetes állapot:

- 1: teljesen leromlott
- 2: erősen leromlott
- 3: közepesen leromlott
- 4: természetközeli



## Élőhely térkép

Á-NÉR gen. kód (term. szám)

16. vasútvonal Hegyeshalom (kiz) - Porpác szakasza, valamint a 20. vasútvonal Porpác - Szombathely (kiz) szakaszának fejlesztése

## Környezeti hatásvizsgálat

#### Jelmagyarázat:

- vizsgált terület
- hm szelvényezés
- tervezési szakasz
- elvi igénybevételi területhatár





- B1a: Nem tűzegképző nádasok  
B2: Harmatkás mocsári-vízparti növényzet  
B5: Nem zombékoló magassárrétek  
D34: Mocsárrétek  
E1: Franciaperjés rétek  
J1a: Fűzlápok  
J4: Fűz-nyár ártéri erdő  
J5: Égerligetek  
J6: Keményfás ligeterdő  
K1a: Gyertyános-kocsányos tölgyesek  
K2: Gyertyános-kocsánytalan tölgyesek  
L2b: Cseres-kocsányos tölgyesek  
OB: Jellegtelen úde gyepek  
OC: Jellegtelen száraz-félszáraz gyepek  
OD: Lágyszárú özönfajok állományai  
P1: Óshonos fafajú fiatalosok  
P2a: Úde és nedves cserjések  
P2b: Galagonyás-kökönyves száraz cserjések  
P2c: Japánkeserűfű-fajok uralta állományok  
P3: Újonnan létrehozott fiatal erdősítés  
P6: Vágasterület  
RA: Óshonos fafajú facsoport, fasor  
RB: Óshonos fafajú puhafás jellegtelen erdő  
RC: Óshonos fafajú keményfás jellegtelen erdő  
S1: Akácültetvény  
S2: Nemesnyárasok  
S3: Egyéb ültetett tájidegen lombos erdők  
S4: Ültetett erdei- és feketefenyvesek  
S6: Nem óshonos fafajok spontán állománya  
S7: Ültetett facsoportok, erdősávok és fasorok  
T1: Egyéves, intenzív szántóföldi kultúra  
T5: Vetett gyepek, füves sportpályák  
T6: Extenzív szántók  
T7: Intenzív szőlők, gyümölcsösök  
T10: Fiatal parlag és ugar  
T11: Csemetkekertek, faiskolák  
U1: Belvárosok, lakótelepek  
U2: Kertvárosok, szabadidős létesítmények  
U3: Falvak, falu jellegű külvárosok  
U4: Telephely, roncssterület  
U7: Nyitott bányafelület  
U8: Folyóvíz  
U9: Állóvíz  
U10: Tanya, családi gazdaság.  
U11: Út- és vasúthálózat

**Természetes állapot:**

- 1: teljesen leromlott
- 2: erősen leromlott
- 3: közepesen leromlott
- 4: természetközeli

**Élőhely térkép**

Á-NÉR gen. kód (term. szám)

16. vasútvonal Hegyeshalom (kiz) - Porpác szakasza, valamint a 20. vasútvonal Porpác - Szombathely (kiz) szakaszának fejlesztése

**Környezeti hatásvizsgálat**

**Jelmagyarázat:**

- vizsgált terület
- hm szelvényezés
- tervezési szakasz
- elvi igénybevételi terület határ

