

JELMAGYARÁZAT

M= 1:10 000

településhatár

megyehatár

országhatár

tervezett vágánytengely
meglévő vágánytengely
bontandó vágánytengely
távlati vágánytengely

tervezett állomás

meglévő állomás

tervezett megállóhely

• • •

1.változat - Felújítás V=100 km/h
A 17. vv. egyes szakaszain V=80 km/h.

2.változat - Korszerűsítés lokális sebességcsökkentésekkel V=120 km/h
A 16. vv. Csoma - Szombathely szakaszán az ésszerű V=160 km/h kialakítással.

3.változat - Korszerűsítés sebességcsökkentések nélkül V=120 km/h
A 16. vv. Csoma - Szombathely szakaszán az ésszerű V=160 km/h kialakítással.

Natura 2000 Különleges természetmegőrzési terület

Natura 2000 Különleges madárvédelmi terület

Országos jelentőségű védett természeti terület

Régészeti területek

Ramsari területek

UNESCO bioszféra rezervátumok

Barlangok felszíni védőövezete

Üzemelő vízbázisok védőterülete






Védett források

Védett kunhalmok

Védett földvárak

Védett víznyelők

A terv alatti térkép az OpenStreetMap.org szolgáltatótól származik az Open Database License alapján.

Üzemeltetői záradék					
Tárgy: RFC 11 Borostyán vasúti korridor Hegyeshalom – Csorna – Porpác- Szombathely – Zalaszentiván szakaszára megvalósíthatósági tanulmány készítése, tervezési és kapcsolódó feladatok ellátása, ennek keretében szükséges engedélyek megszerzése					
Megrendelő:		 GYŐR - SOPRON - EBENFURTI VASÚT ZRT. 9400 Sopron, Mátyás király u. 19.			
Generáltervező:		 Kontúr Csoport Kft. 1146 Budapest, Hungária körút 162-168. E-mail: iroda@konturcsoport.hu		Munkaszám: 2501	
Ügyvezető:		Műszaki igazgató:		Projektvezető:	
Sejkcóczy András		Nagy Zoltán		Hollósy Kató	
Tervező:		Munkaszám:	Tervező:	Munkaszám:	
		43.811		IP-295	
Ügyvezető:		Projektvezető, -helyettes:		Projektvezető:	
Lakits György		Kocsis Éva Kisszékelyi Gyula		Várkonyi Gyula Fehér Ádám	
Szaktervező:		 INFRAPLAN Vasút- és Úttervező Zrt. 1139 Budapest, Róppartyó útja 53. II.em. Tel: 06-1-789-3729 e-mail: infraplan@infraplan.hu www.infraplan.hu			
Felelős tervező:		Tervező:		Ellenőr:	
Balázs György KÉ-VA/01-3090		Szabó Tekla 07-01721		Várkonyi Gyula KÉ-VA/01-3082	
		Kis Gábor 01-16857		Csóka János KÉ-VA 07-01845	
		Kalvech Bertold 01-16890			
Szakág:				Tervfázis:	
03-VA VASÚTI PÁLYA				TAN	
Szakaszz:				Vasútvonal száma:	
02. Ölbö-Alsószeleste állomás				16.	
Tervezés tárgya:				Revízió:	
Vasúti pálya átépítés				VG-01	
Részművelet:				Méretarány:	
Átnézeti helyszínrajz				M=1:10 000	
Rajzsorszám:				Dátum:	
16-02-TAN-03-VA-00-ÁHE-01-VG-01				2025.10.04.	
Ez a terv a Kontúr Csoport Kft. szellemi terméke, amelynek védelmét jogszabály biztosítja. A digitális változat a Tervező(k) által aláírt papíralapú tervdokumentáció tervazonos másolata.					

Tervfázis:

TAN

Szakasz:

Vasútvonal száma:

16.

Tervezés tárgya:

Revízió:

VG-01

Részművelet:

Méretarány:

M=1:10 000

Rajzsám:

Dátum:

16-02-TAN-03-VA-00-ÁHE-01-VG-01

2025.10.04.

Ez a terv a Kontúr Csoport Kft. szellemi terméke, amelynek védelmét jogszabály biztosítja.
A digitális változat a Tervező(k) által aláírt papíralapú tervdokumentáció tervazonos másolata