

HIRDETMÉNY

Földtulajdonosi gyűlés helyéről, időpontjáról, napirendjéről

Mint a Kinizsi Vadászterület Tulajdonosi Közösségének (Nyt. Sz. 19 – 302350) földtulajdonosi képviselője

2026. május 29. napján 15^o órára

az 1996 évi LV. 12.§ (13) bekezdésében foglaltakra figyelemmel összehívom az érintett, vadászterület földtulajdonosainak gyűlését.

A gyűlés helyszíne:

**Barnag Polgármesteri Hivatal
(Faluház, Könyvtár)**

A Földtulajdonosi Gyűlésen a határozathozatalt igénylő napirendi pontok az alábbiak:

1. Levezető elnök, jegyzőkönyvvezető, jegyzőkönyv hitelesítő megválasztása
2. A Tulajdonosi Közösség 2025. évi beszámolójának, mérlegének megtárgyalása, elfogadása.
3. Költségvetés – 2026.
4. A villanypásztor támogatási programunk várható alakulása
5. Egyebek: tájékoztatás aktuális kérdésekről


Regisztráció, a fenti napon és helyszínen 14^o órától lehetséges.

Tájékoztatások és figyelmeztetések:

- A gyűlésen azok a földtulajdonosok és földtulajdonosi meghatalmazottak vehetnek részt szavazati és tanácskozási joggal, akik a gyűlés helyszínén a fenti időpontban megjelentek, jogosultságukat igazolták és regisztráltak,
- a gyűlésen a megjelent földtulajdonosok a tulajdonukban álló földterület – ide értve a medret is – aránya szerint számított szavazattöbbséggel határoznak,
- a vadászterülethez tartozó föld tulajdonosa, amennyiben a földtulajdonosi gyűlésen nem személyesen, hanem képviselő útján kíván nyilatkozatot tenni, úgy arról a Ptk-ban foglaltaknak megfelelően kiállított, olyan írásbeli meghatalmazás alapján gondoskodhat, amelyből megállapítható a tulajdonos neve, tulajdoni hányada – ide értve a részarány AK értékét is – a képviselő személye, a termőföld helyrajzi száma, valamint annak területe ha-ban. E rendelkezést a Magyar Állam tulajdona esetén a tulajdonosi jogokat gyakorló szerv nevében eljáró személyre is alkalmazni kell.
- A 2016 folyamán, a földtulajdonosok által kiállított meghatalmazások ezen a gyűlésen is érvényesek, felhasználhatók a meghatalmazottak által, feltéve, hogy a földtulajdonos azt érvényes, írásbeli nyilatkozatával nem vonta vissza. Az esetleges visszavonás akkor érvényes, ha azt a tulajdonos írásban, igazolható módon tudatta a korábbi meghatalmazottal.

- A vadászterületnek minősülő ingatlan tulajdonjoga – és így a földtulajdonosi gyűlésen a határozathozatalban való részvétel – igazolására a 79./2004 (V.4.) FVM rendelet 6. § (3.) bekezdés a) – e) pontjaiban meghatározott dokumentumokat kell elfogadni. Ezek a 2016. március 1.-i állapotnak megfelelően a gyűlés helyszínén rendelkezésre állnak. Az azóta bekövetkezett változásokat a helyszínen lehet – kell igazolni
- A földtulajdonosi gyűlés határozatai - az 1996. évi LV. Tv. 14. § (3.) bekezdése szerinti feltételek fennállása esetén – azok meghozatalától számított harminc napon belül a bíróságnál megtámadhatók.
- A napirendi pontokhoz kapcsolódó írásos anyagok - szöveges beszámoló, elszámolások, határozati javaslatok - a regisztráció kezdetétől állnak az érdeklődők rendelkezésére.

Veszprém, 2026. április 24.



Sigmond István
tulajdonosi képviselő

Melléklet: a vadászterület üzemtervi térképe

A Vadászterületen érintett községek a következők:

Barnag, Vöröstó, Mencshely, Óbudavár, Szentantalfa, Szentjakabfa, Balatoncsicsó, Tagyon, Zánka, Balatonakali, Dörgicse, Vászoly, Pécsely, Balatonszőlős, Balatonudvari.

A hirdetmény kifüggesztésének igazolása:

Kifüggesztve: a, mint vadászati hatóság
hirdetőtábláján 2026. hó napjától 2026. május hó ... napjáig ig.

Kelt, 2026.

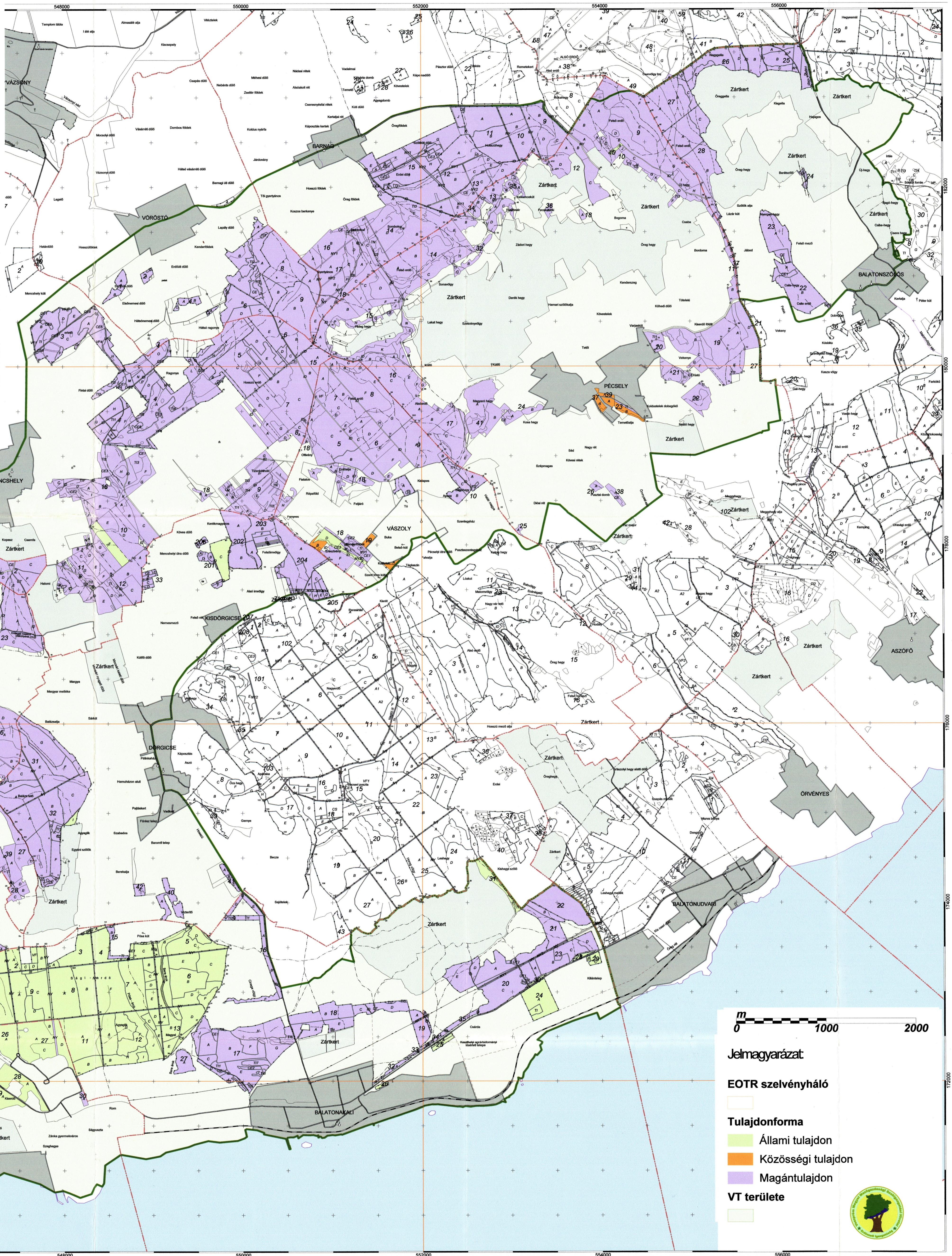
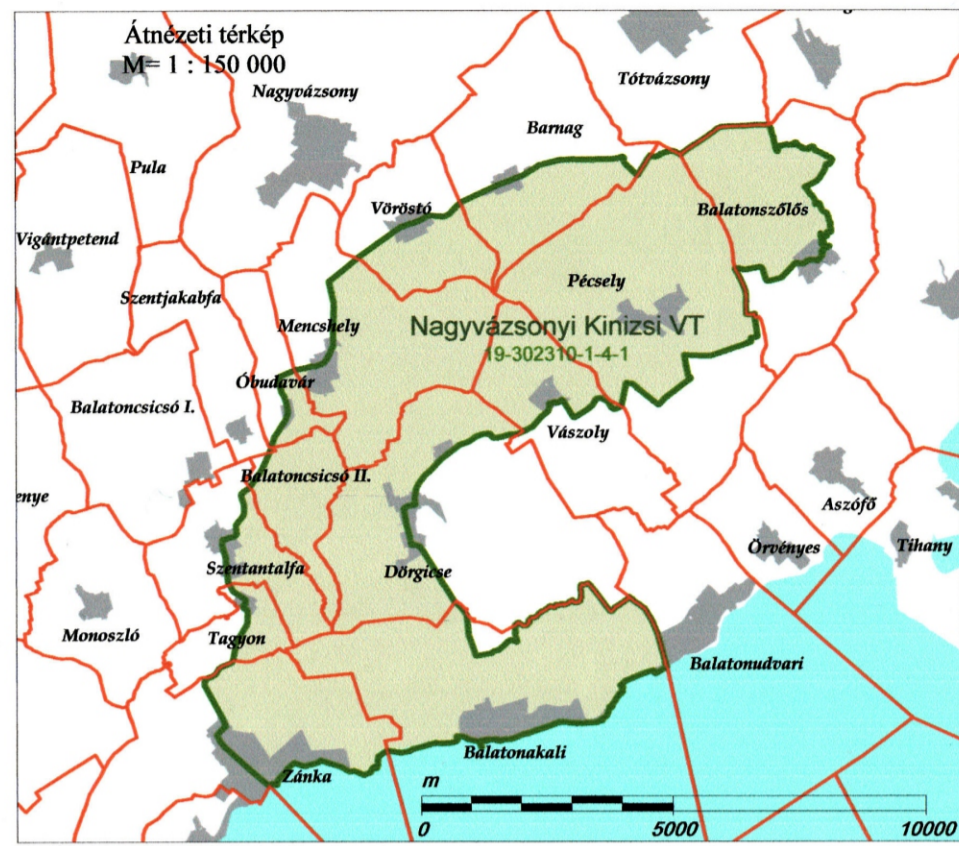
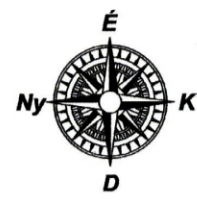
ph

.....
aláírás


**Nagyvázsonyi Kinizsi VT
19-302310-1-4-1
vadászterülete**

ERDÉSZETI ÜZEMI TÉRKÉP KIVONAT

M=1:20 000



Értékelés az 1995. évi 46. sz. törvény alapján
A terület használatának megnevezése: vadászterület
A terület jogviszonya: vadászterület



Jelmagyarázat

EOTR szelvényháló

Tulajdonforma

- Állami tulajdon
- Községi tulajdon
- Magántulajdon

VT területe

